

# 東京国際空港構内道路舗装改修その他工事に伴う 車両通行止に関するお知らせ

工事場所：羽田空港三丁目地内（羽田空港構内道路）  
工事期間：令和2年1月初旬～令和2年3月下旬（全体工期）  
周知内容：①舗装工事に伴う車両通行止および迂回路  
：②舗装工事に伴う車両通行止および迂回路なし（施工時間で調整）  
：③標識工事に伴う車両通行止および迂回路

## ①舗装工事に伴う車両通行止による施工箇所

- 1) 第2ターミナル到着
- 2) 国道357号・環八方面
- 3) ターミナル南連絡橋
- 4) 首都高東京方面ONランプ
- 5) 第1ターミナル出発
- 6) 首都高横浜方面ONランプ
- 7) ターミナル北連絡橋
- 8) 貨物地区連絡橋
- 9) 中央南北ホロースラブ橋

※夜間通行止（21：00～翌6：00）  
（状況により、時間帯の変更の可能性があります。）  
工事の進捗に伴い、日程が変更になる場合があります。

※規制中は、交通誘導員の指示に従って頂きますようお願いいたします。  
通行止め箇所及び迂回路図は、P2～20を参照して下さい。

## ②車両通行止による施工箇所

第2ターミナル出発連絡橋

※夜間通行止（24：00～翌4：30）  
工事の進捗に伴い、日程が変更になる場合があります。

※迂回路はありません。  
通行止め箇所は、P21を参照して下さい。

## ③標識工事に伴う車両通行止による施工箇所

構内道路

※夜間通行止（21：00～翌6：00）  
工事の進捗に伴い、日程が変更になる場合があります。

※規制中は、交通誘導員の指示に従って頂きますようお願いいたします。  
通行止め箇所及び迂回路図は、P22～25を参照して下さい。

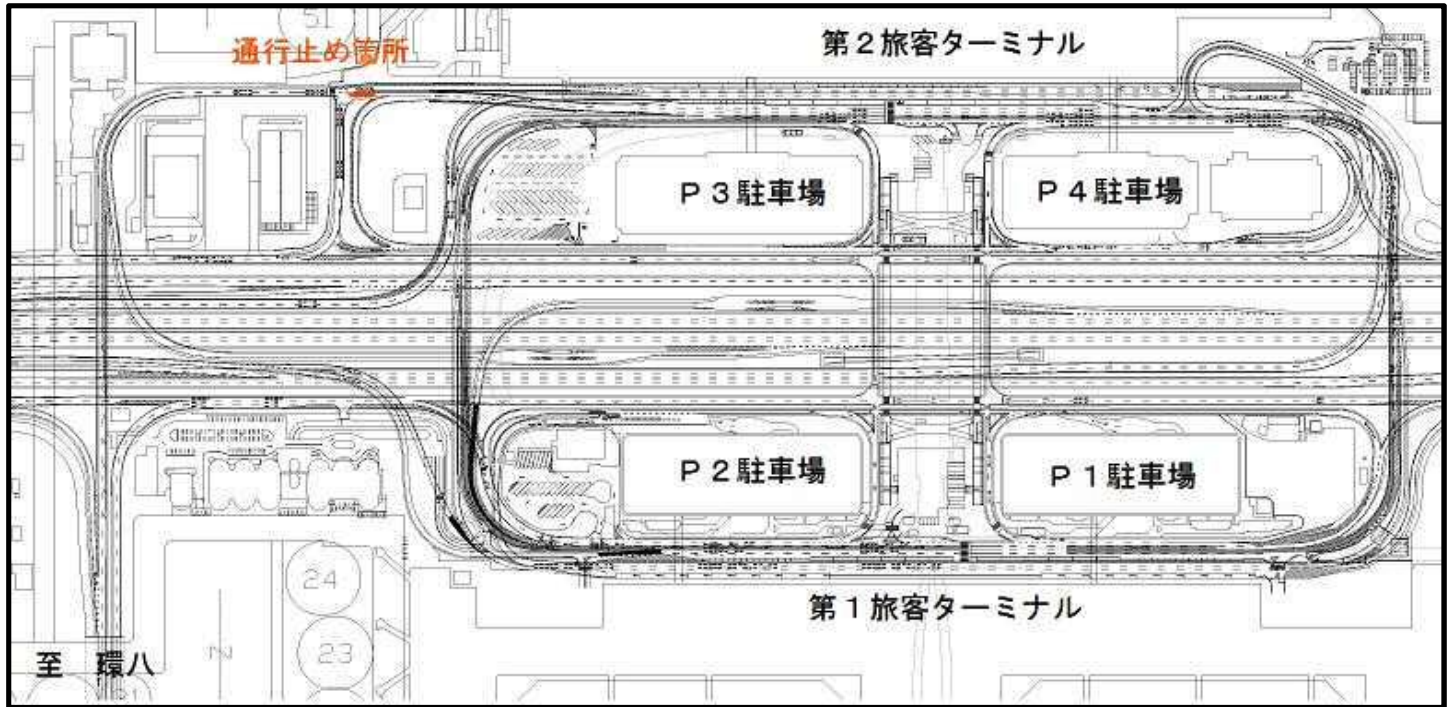
発注者：国土交通省 東京航空局 空港部 土木建築課 03-5275-9295  
東京空港事務所 施設部 施設運用管理官（基盤施設担当）03-5757-3030  
受注者：三井住建道路株式会社 羽田作業所 03-5579-7588

①1) 第2ターミナル到着

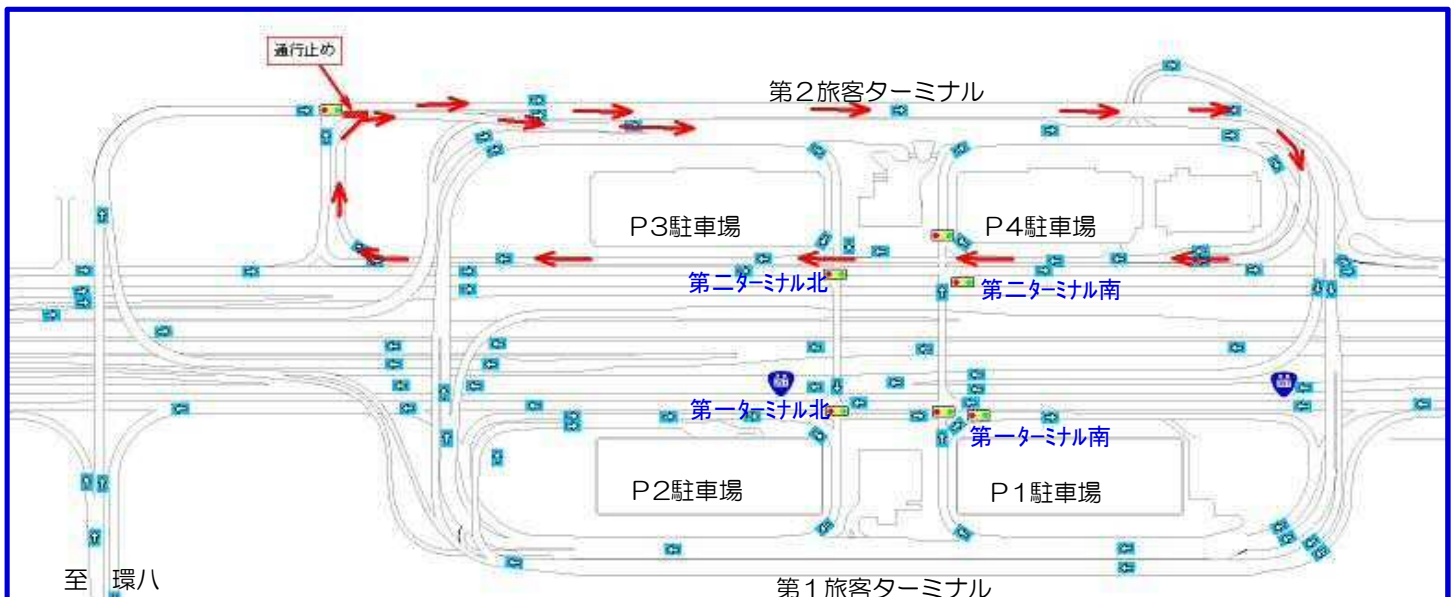
規制期間：令和2年1月初旬 ～令和2年1月中旬

※夜間通行止（21：00～翌6：00）  
（状況により、時間帯の変更の可能性があります。）  
工事の進捗に伴い、日程が変更になる場合があります。

【通行止め箇所】



【通行止め迂回路図】



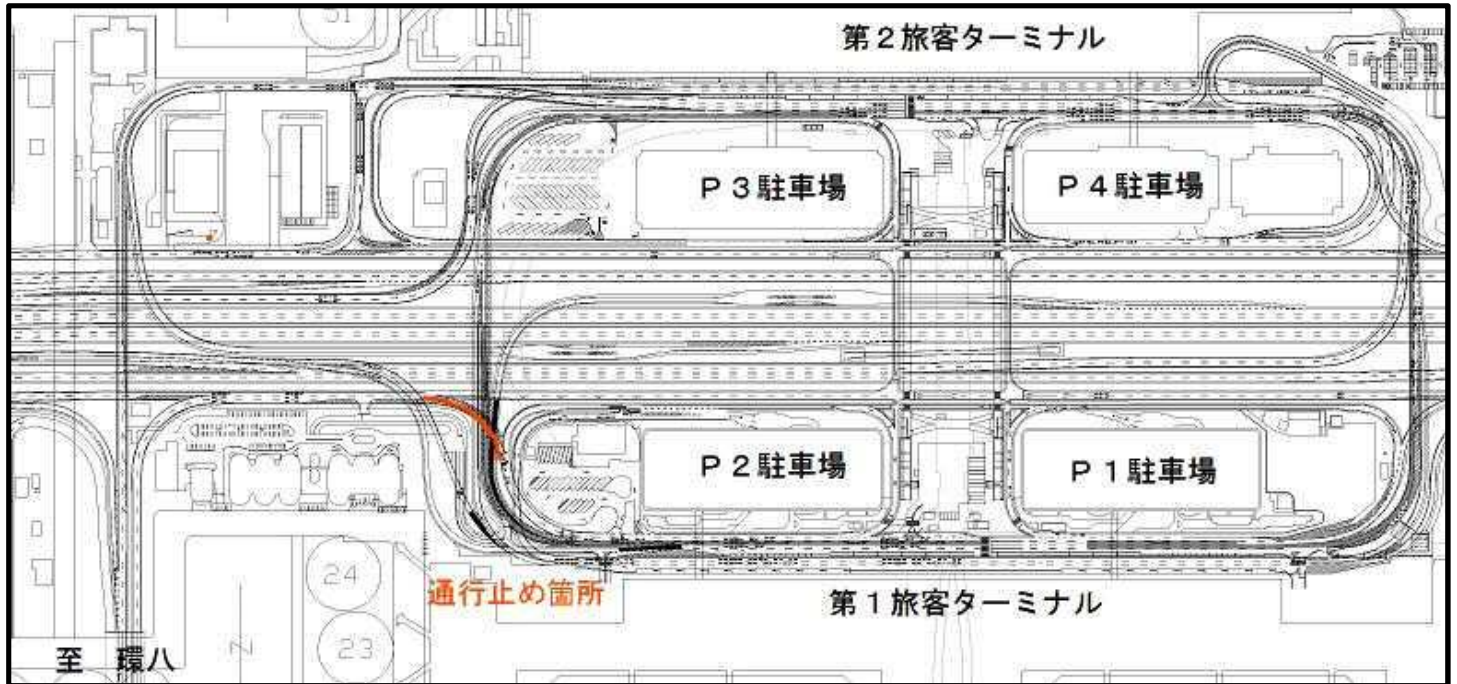
凡例： ← 通行車両迂回路

①2) 国道357号・環八方面

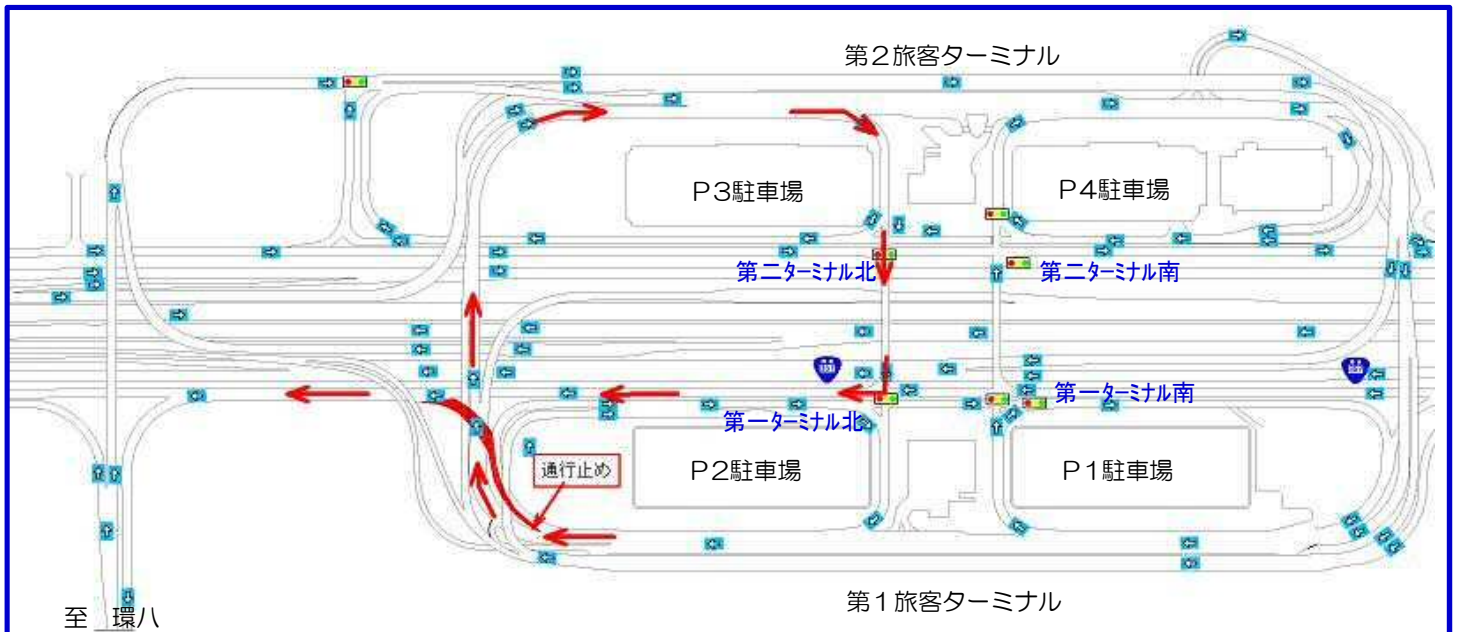
規制期間：令和2年1月中旬～令和元年2月初旬

※夜間通行止（21：00～翌6：00）  
（状況により、時間帯の変更の可能性があります。）  
工事の進捗に伴い、日程が変更になる場合があります。

【通行止め箇所】



【通行止め迂回路図】



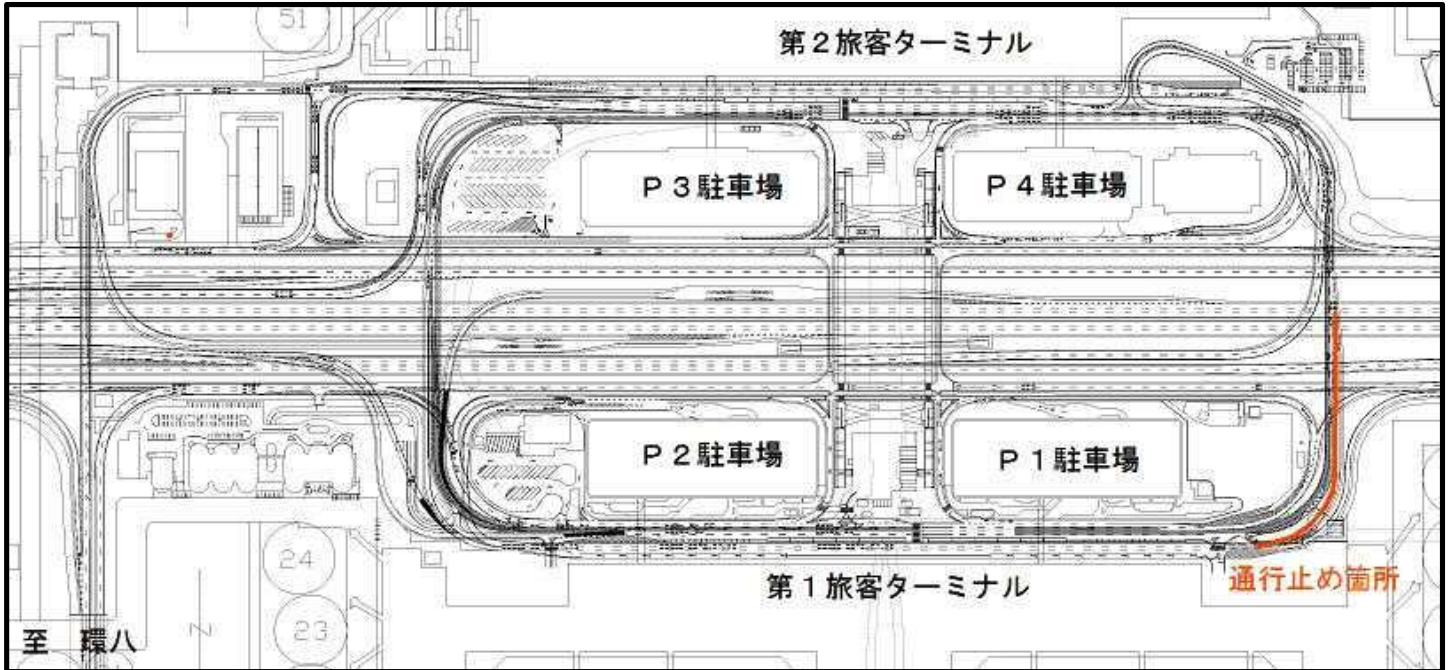
凡例： ← 通行車両迂回路

①3) ターミナル南連絡橋

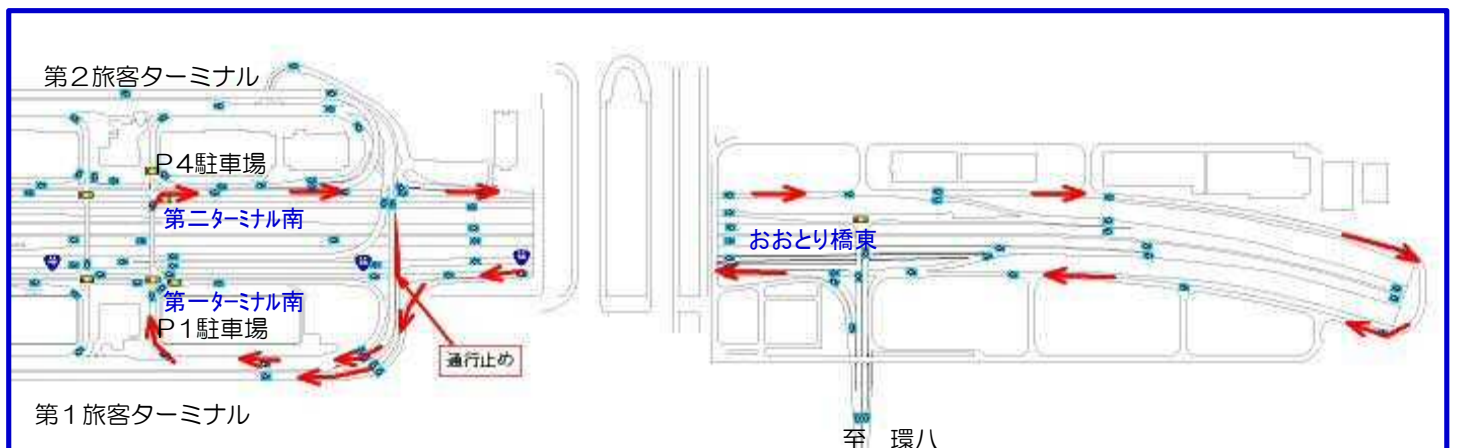
規制期間：令和2年1月中旬 ～令和2年1月下旬

※夜間通行止（21：00～翌6：00）  
（状況により、時間帯の変更の可能性があります。）  
工事の進捗に伴い、日程が変更になる場合があります。

【通行止め箇所】



【通行止め迂回路図】



凡例： ← 通行車両迂回路

①4) 首都高東京方面ONランプ

規制期間：令和2年2月3日～7日、10日～12日

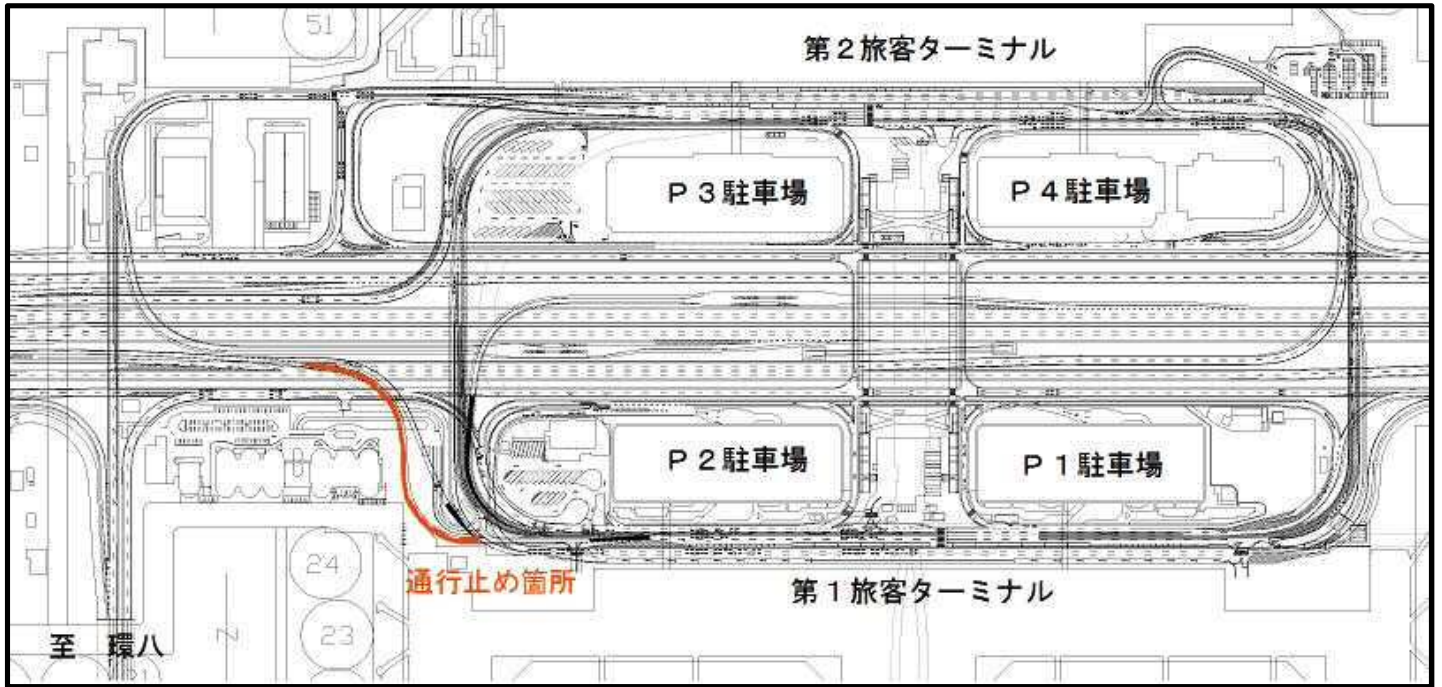
予備日 令和2年2月13日～14日、17日

※夜間通行止（21：00～翌6：00）

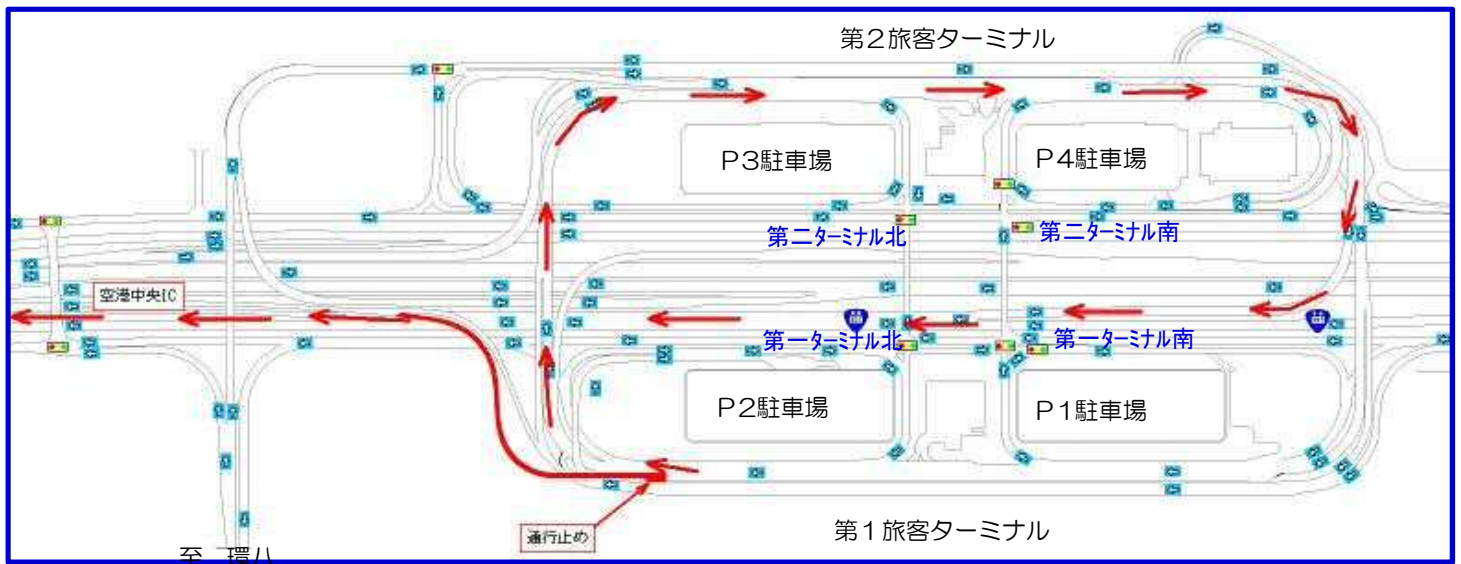
（状況により、時間帯の変更の可能性があります。）

工事の進捗に伴い、日程が変更になる場合があります。

【通行止め箇所】



【通行止め迂回路図】



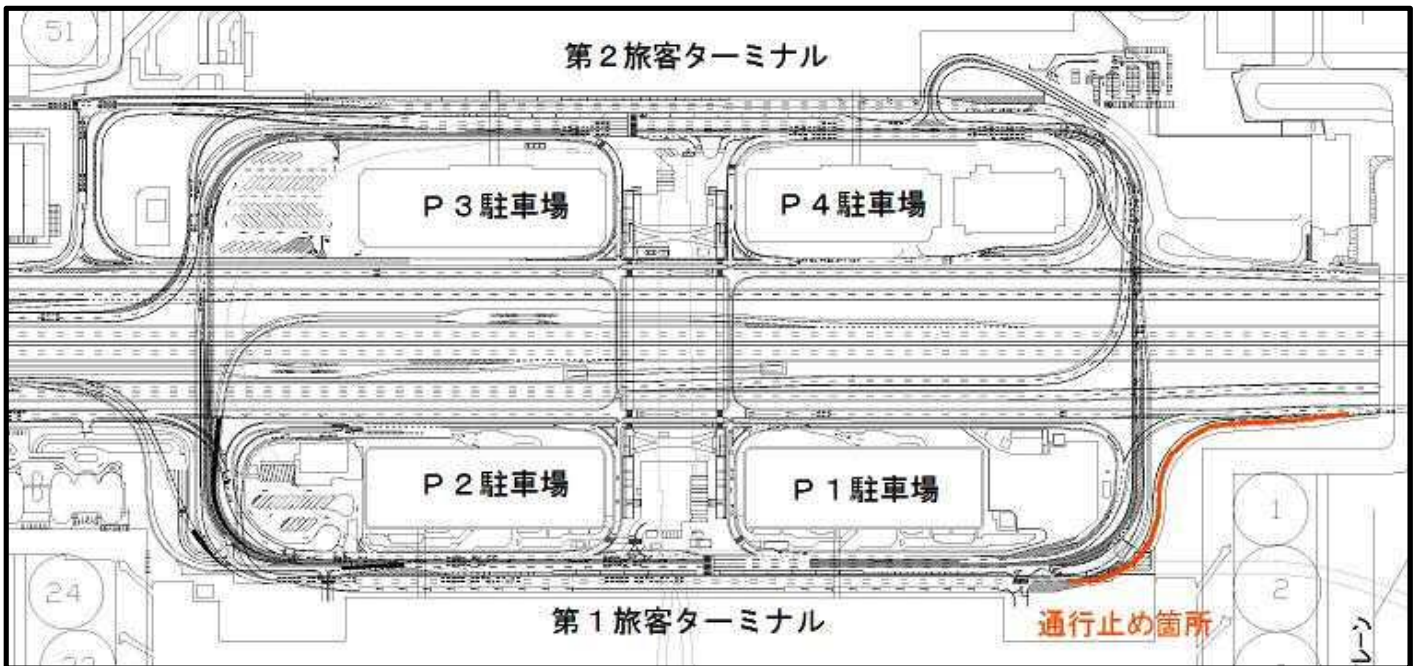
凡例： ← 通行車両迂回路

①5) 第1ターミナル出発

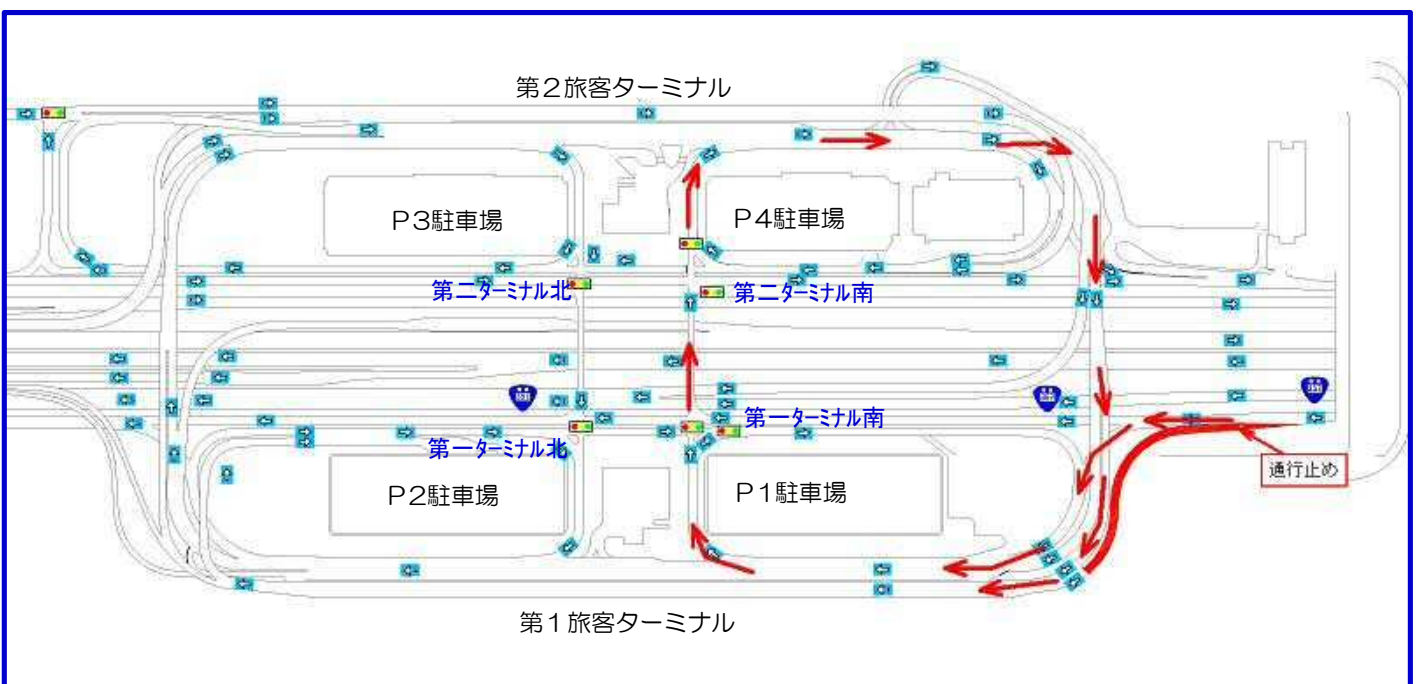
規制期間：令和2年2月中旬

※夜間通行止（21：00～翌6：00）  
（状況により、時間帯の変更の可能性があります。）  
工事の進捗に伴い、日程が変更になる場合があります。

【通行止め箇所】



【通行止め迂回路図】



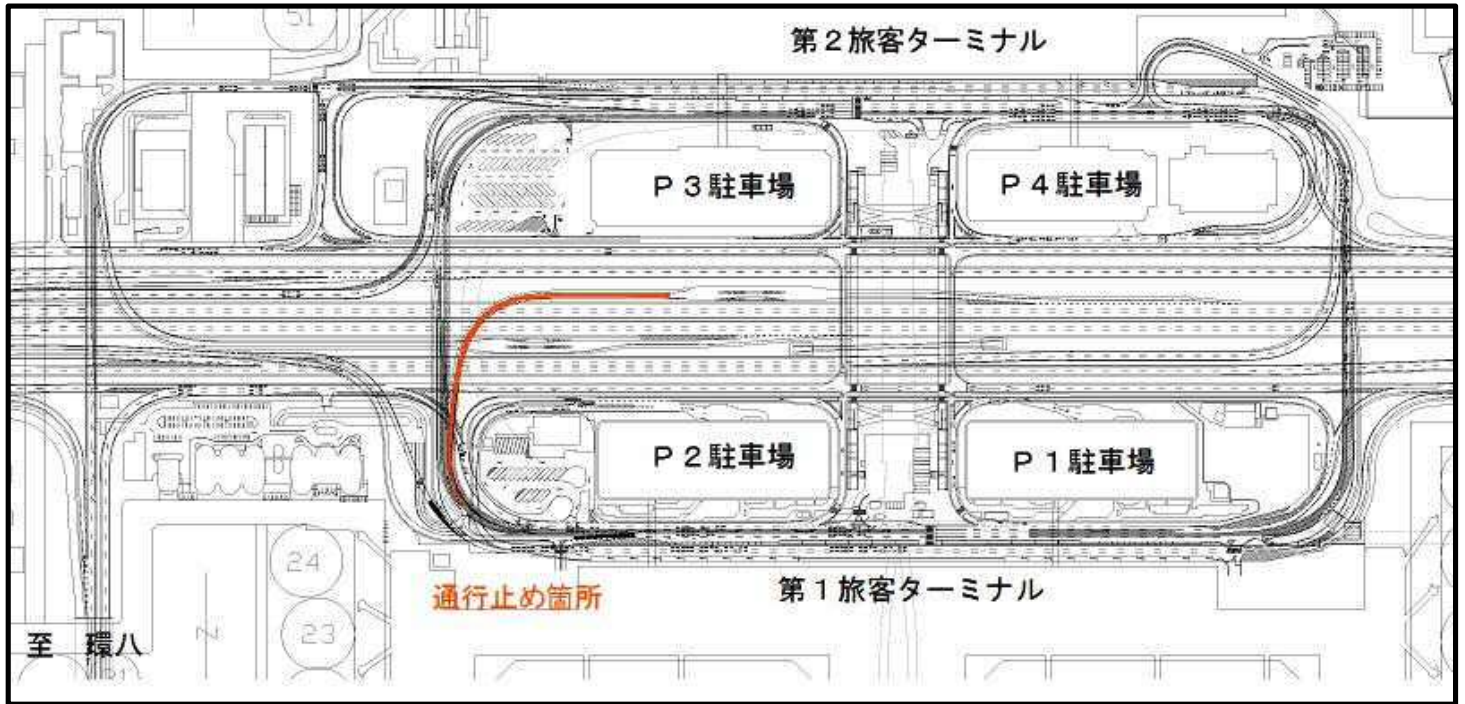
凡例： ← 通行車両迂回路

①6) 首都高横浜方面ONランプ

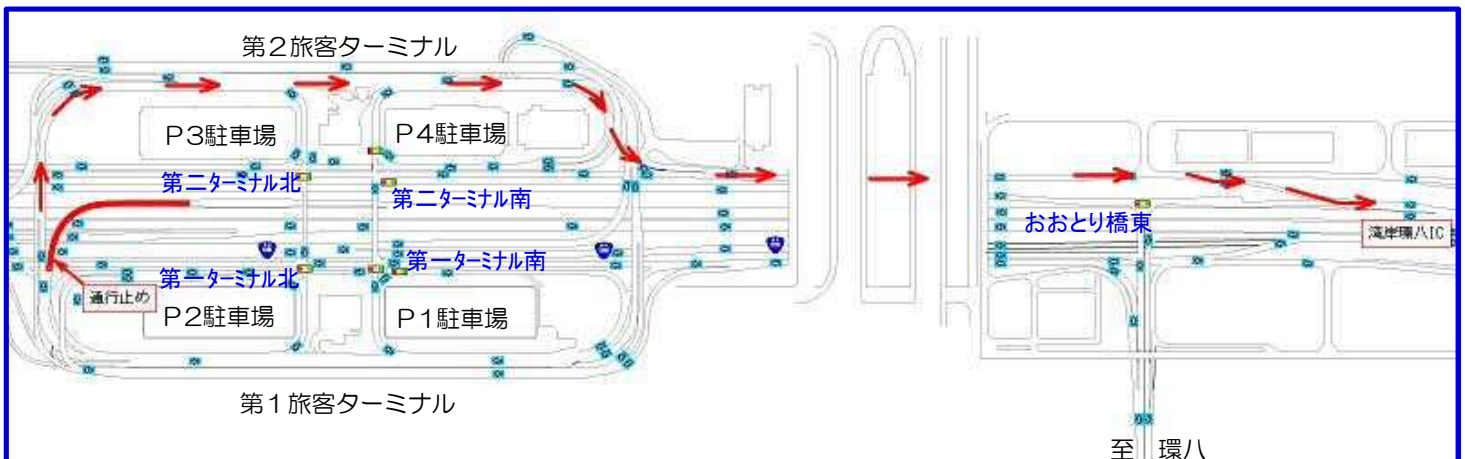
規制期間：令和2年2月24～26日、令和2年2月28日～3月3日

※夜間通行止（21：00～翌6：00）  
（状況により、時間帯の変更の可能性があります。）  
工事の進捗に伴い、日程が変更になる場合があります。

【通行止め箇所】



【通行止め迂回路図】



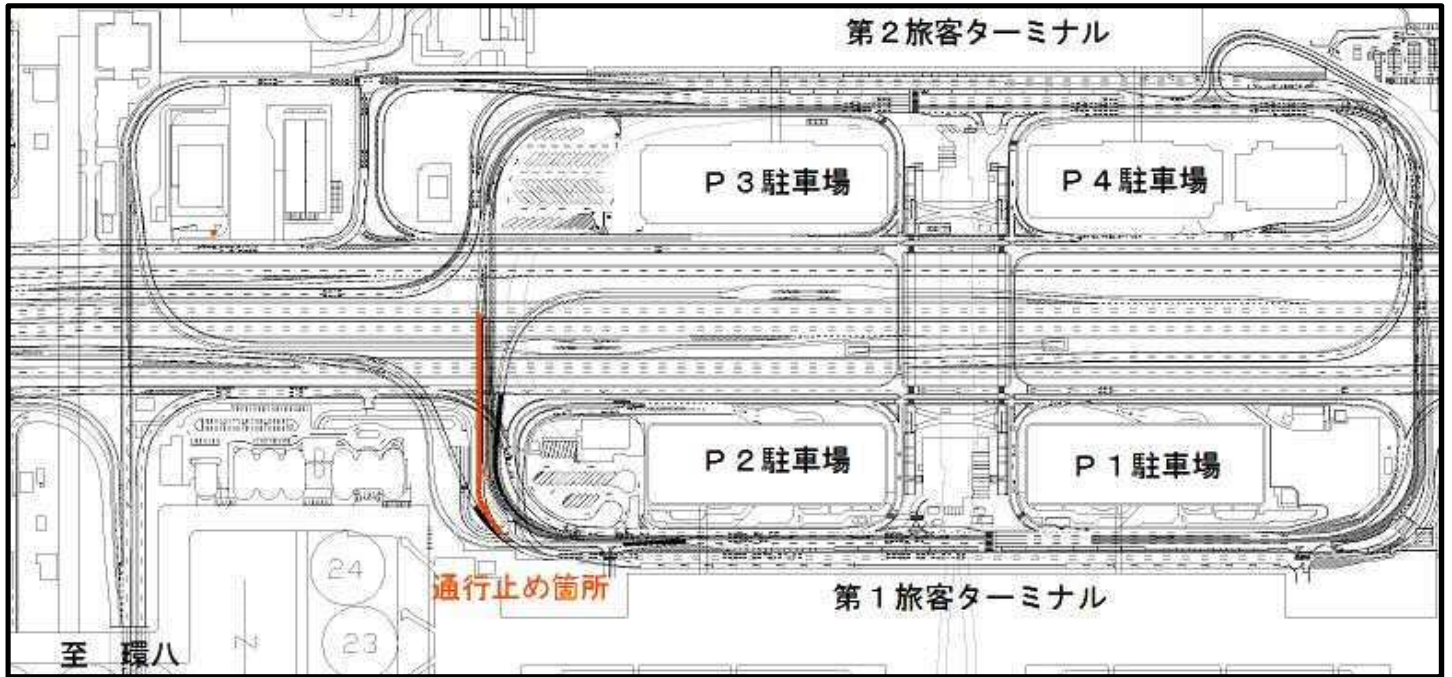
凡例： ← 通行車両迂回路

①7) ターミナル北連絡橋

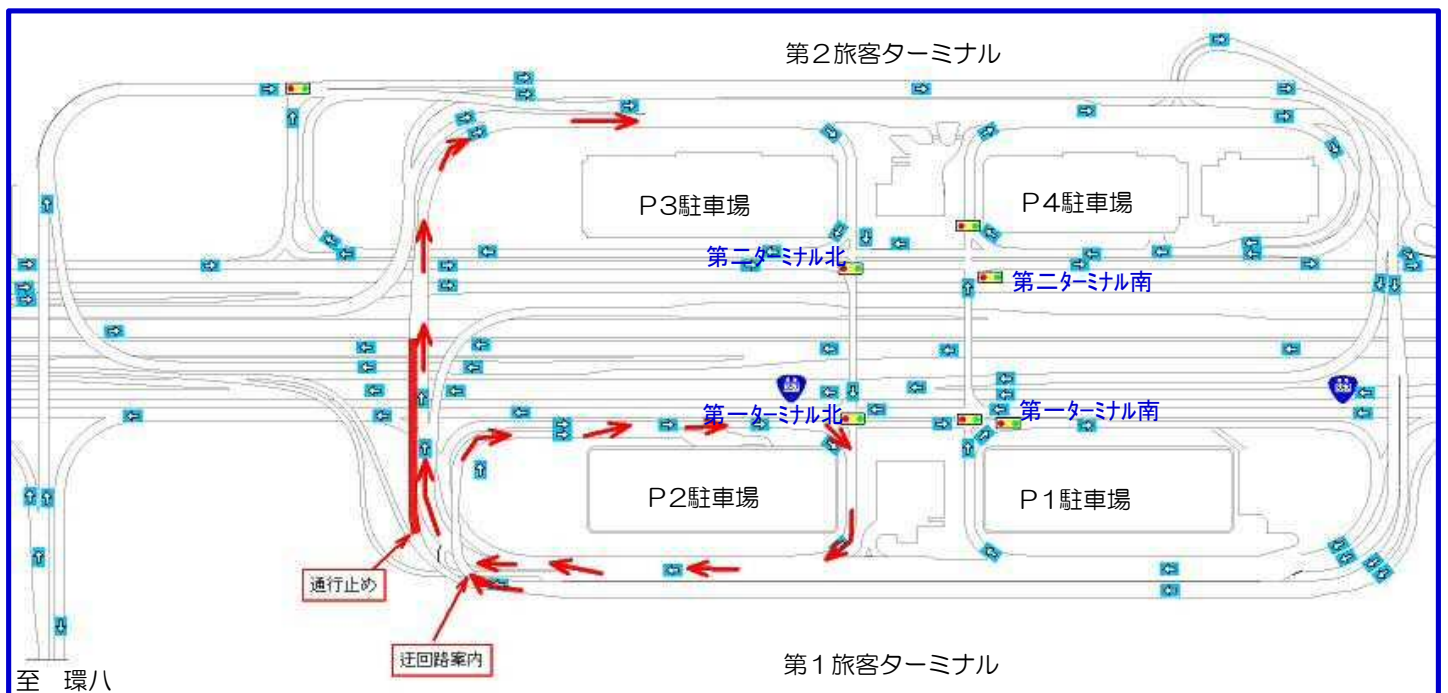
規制期間：令和2年2月下旬 ～令和2年3月初旬

※夜間通行止（21：00～翌6：00）  
（状況により、時間帯の変更の可能性があります。）  
工事の進捗に伴い、日程が変更になる場合があります。

【通行止め箇所】



【通行止め迂回路図】



凡例： ← 通行車両迂回路

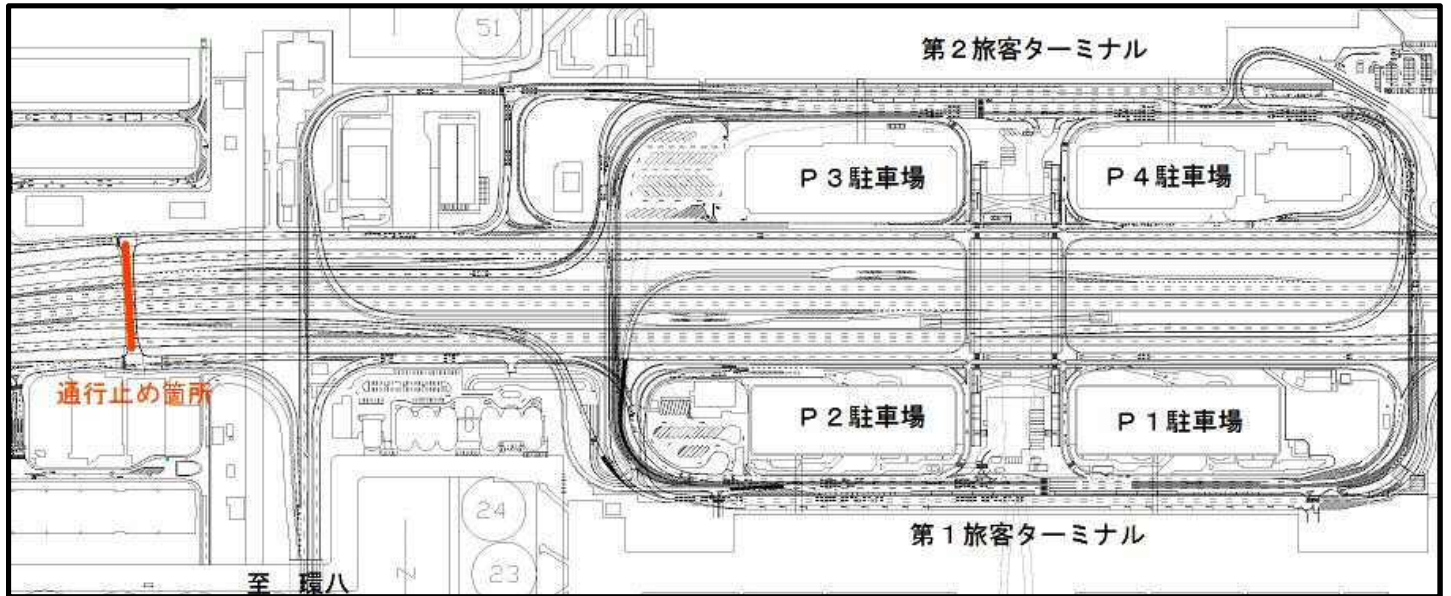


①8) 貨物地区連絡橋

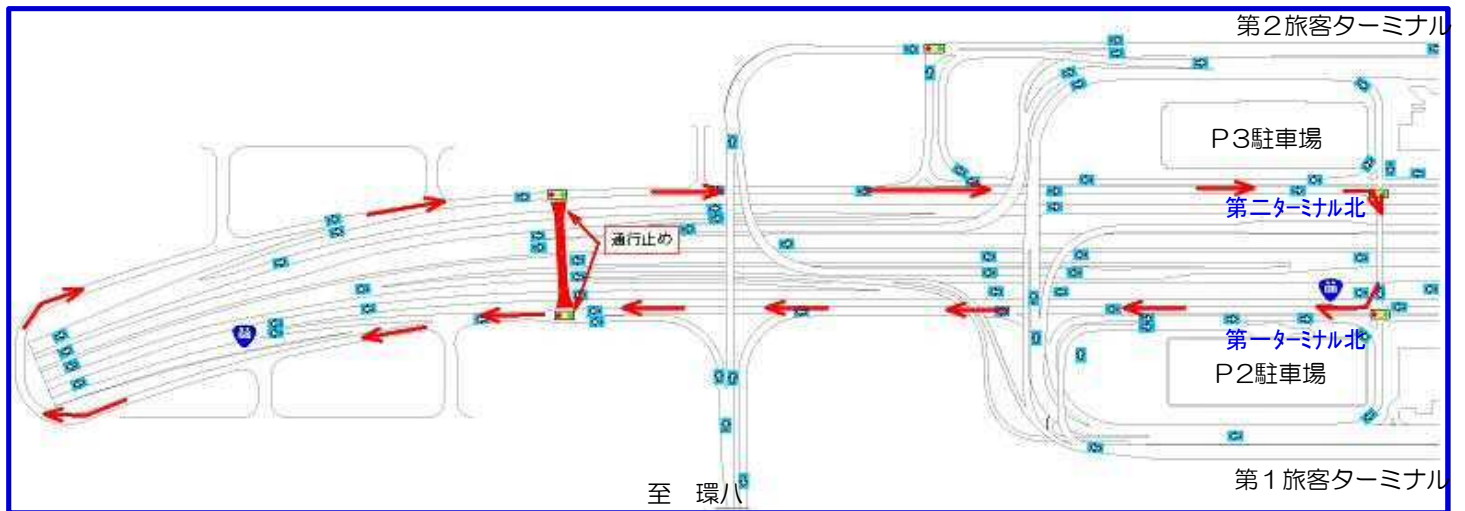
規制期間：令和2年3月初旬～令和2年3月中旬

※夜間通行止（21：00～翌6：00）  
（状況により、時間帯の変更の可能性があります。）  
工事の進捗に伴い、日程が変更になる場合があります。

【通行止め箇所】



【通行止め迂回路図】



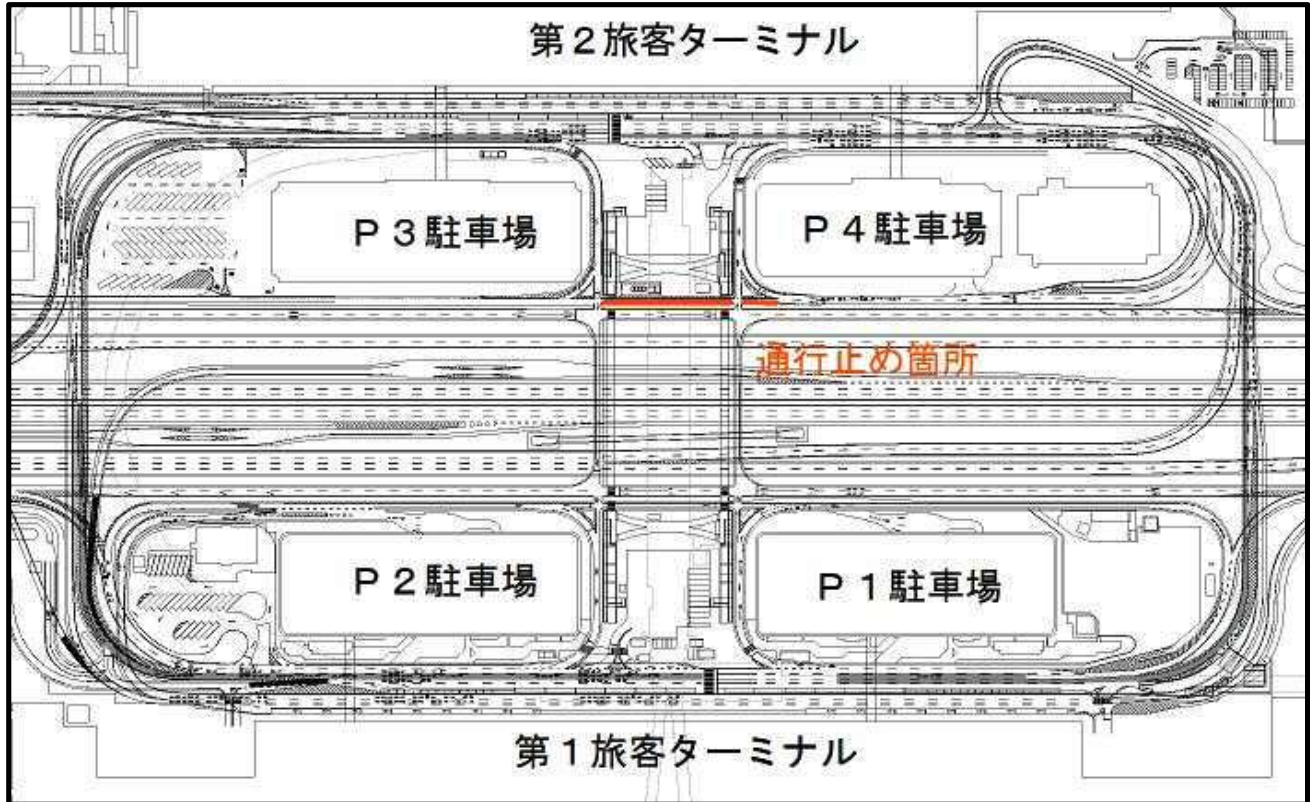
凡例： ← 通行車両迂回路

①9) 中央南北ホロースラブ橋1

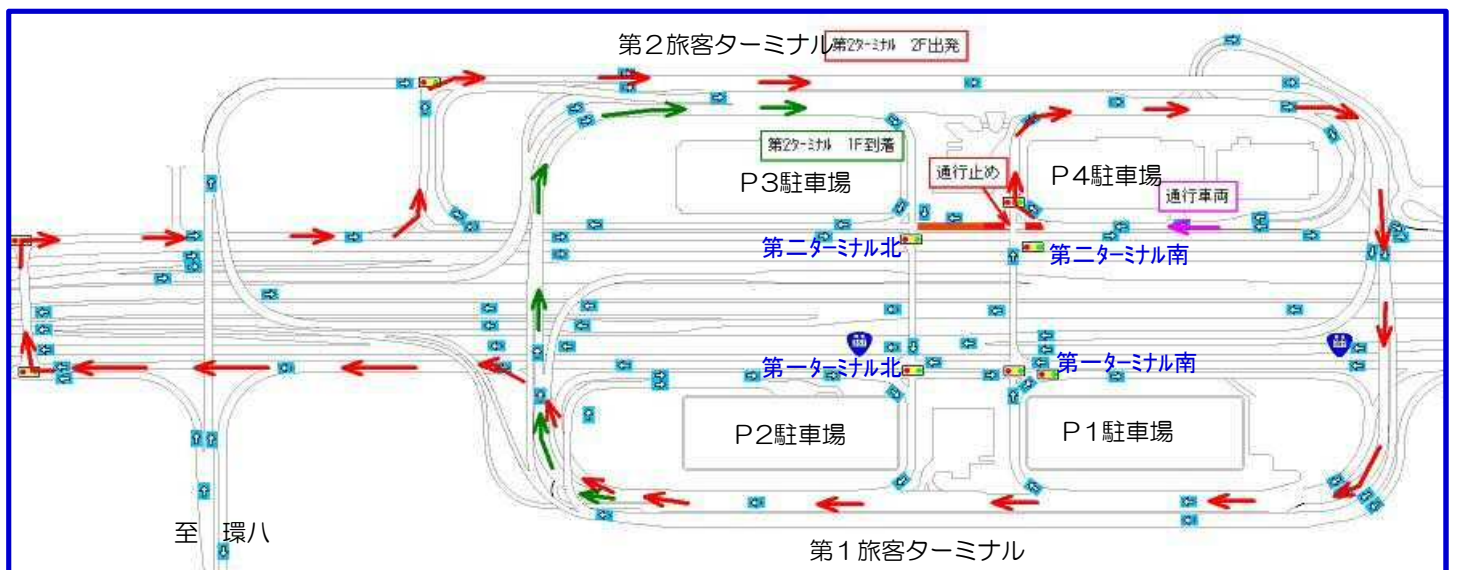
規制期間：令和2年3月中旬 ～令和2年3月下旬

※夜間通行止（21：00～翌6：00）  
 （状況により、時間帯の変更の可能性があります。）  
 工事の進捗に伴い、日程が変更になる場合があります。

【通行止め箇所】



【通行止め迂回路図】



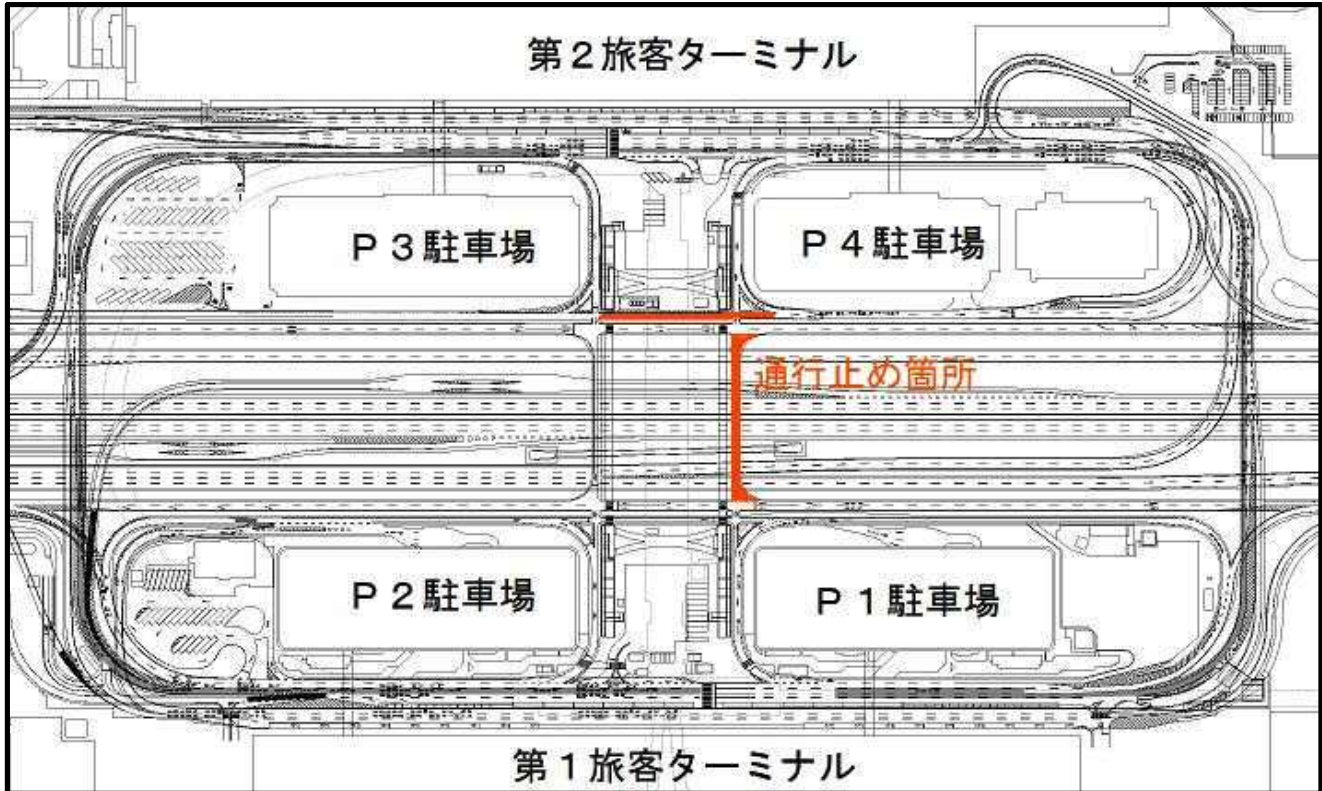
- 凡例：
- ← 通行車両迂回路（第2ターミナル出発）
  - ← 通行車両迂回路（第2ターミナル到着）

①9) 中央南北ホロースラブ橋2

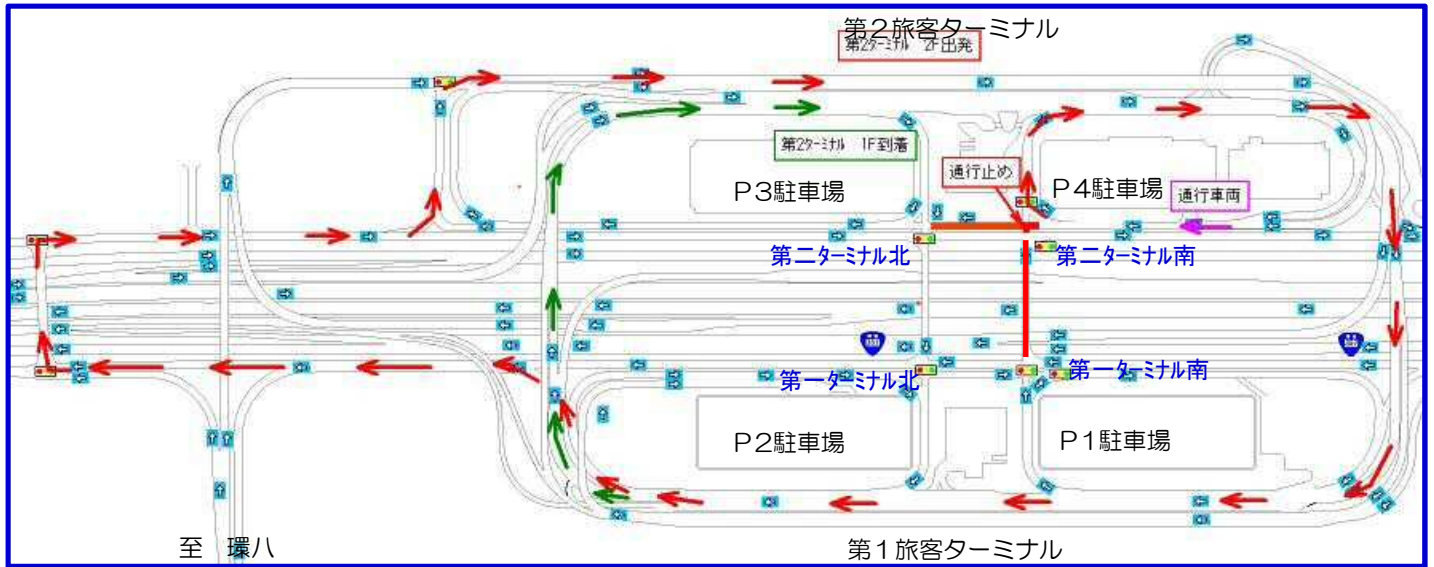
規制期間：令和2年3月中旬 ～令和2年3月下旬

※夜間通行止（21：00～翌6：00）  
（状況により、時間帯の変更の可能性があります。）  
工事の進捗に伴い、日程が変更になる場合があります。

【通行止め箇所】

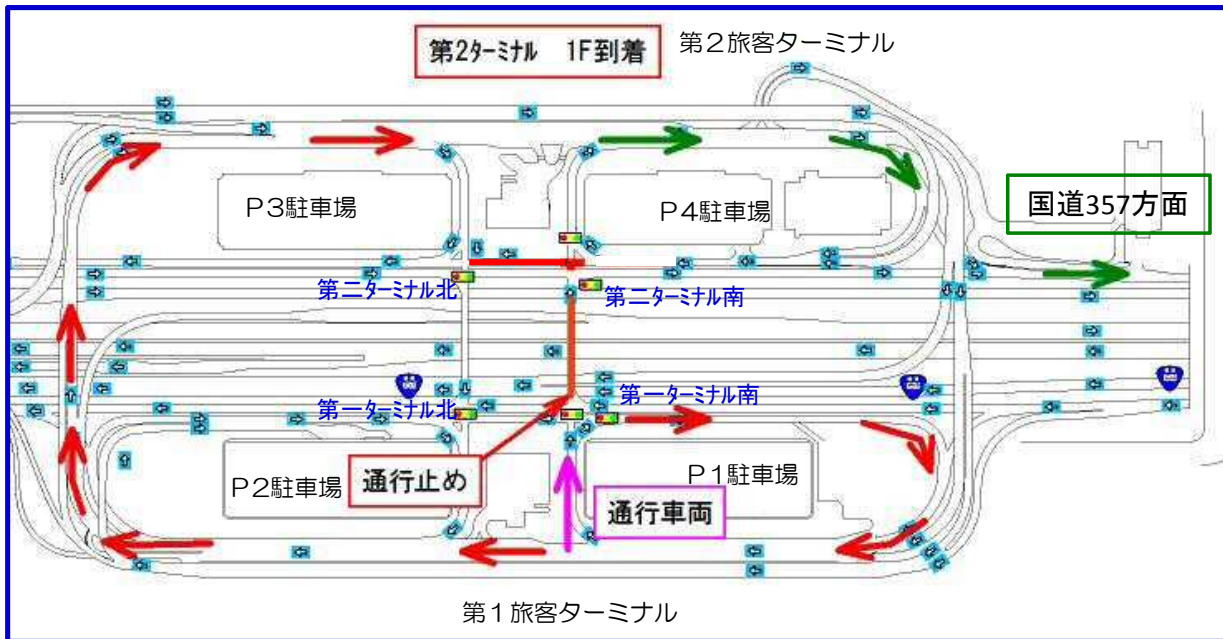


【通行止め迂回路図1】



- 凡例：
- ← 通行車両迂回路（第2ターミナル出発）
  - ← 通行車両迂回路（第2ターミナル到着）

【通行止め迂回路図2】



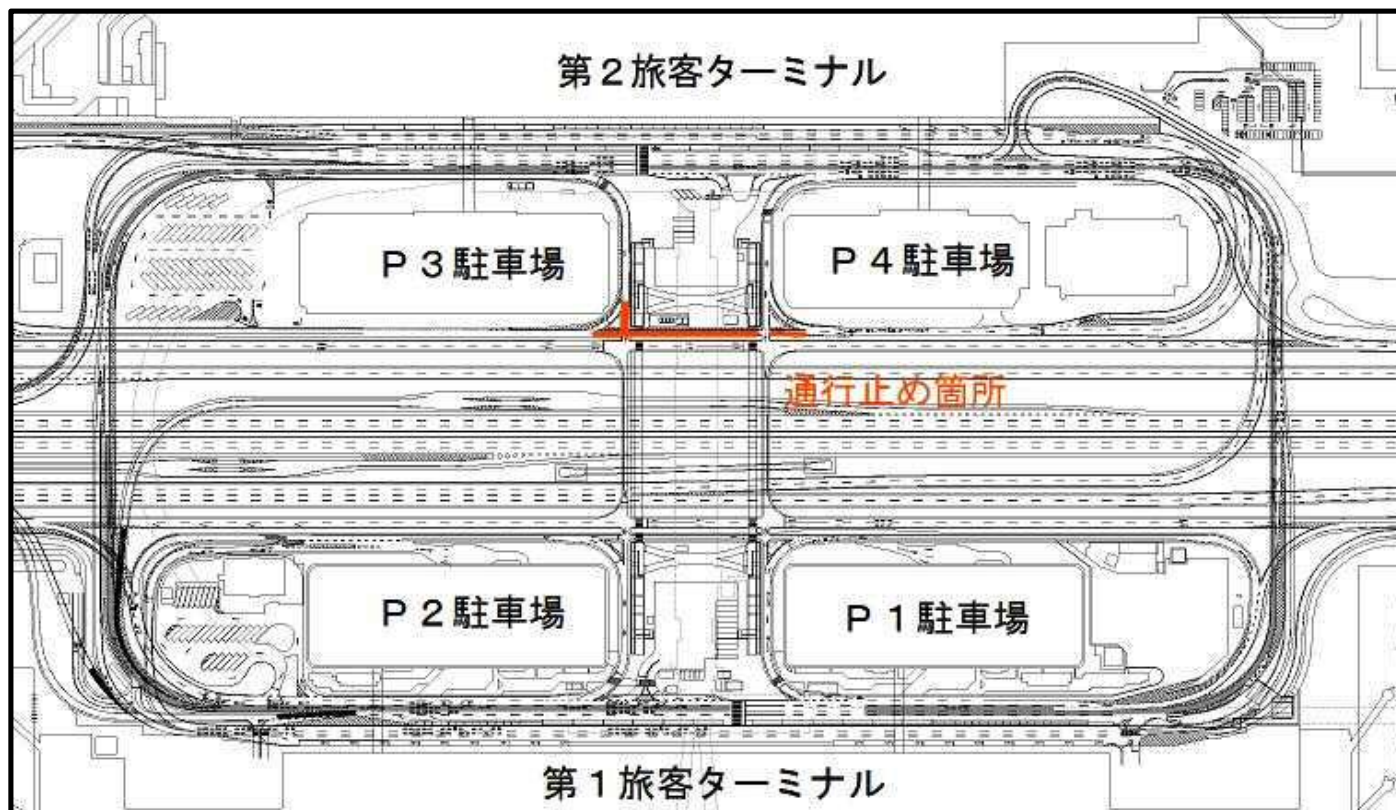
- 凡例：
- ← 通行車両迂回路（第2ターミナル到着）
  - ← 通行車両迂回路（国道357号方面）

①9) 中央南北ホロースラブ橋3

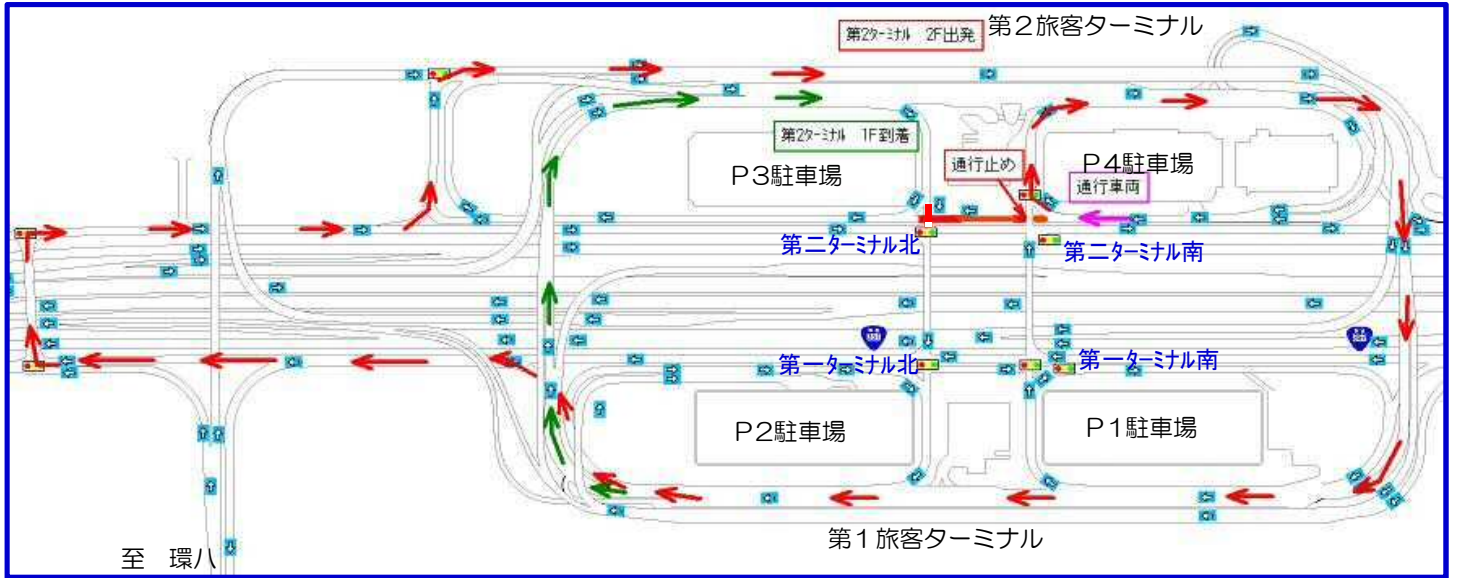
規制期間：令和2年3月中旬 ～令和2年3月下旬

※夜間通行止（21：00～翌6：00）  
（状況により、時間帯の変更の可能性があります。）  
工事の進捗に伴い、日程が変更になる場合があります。

【通行止め箇所】

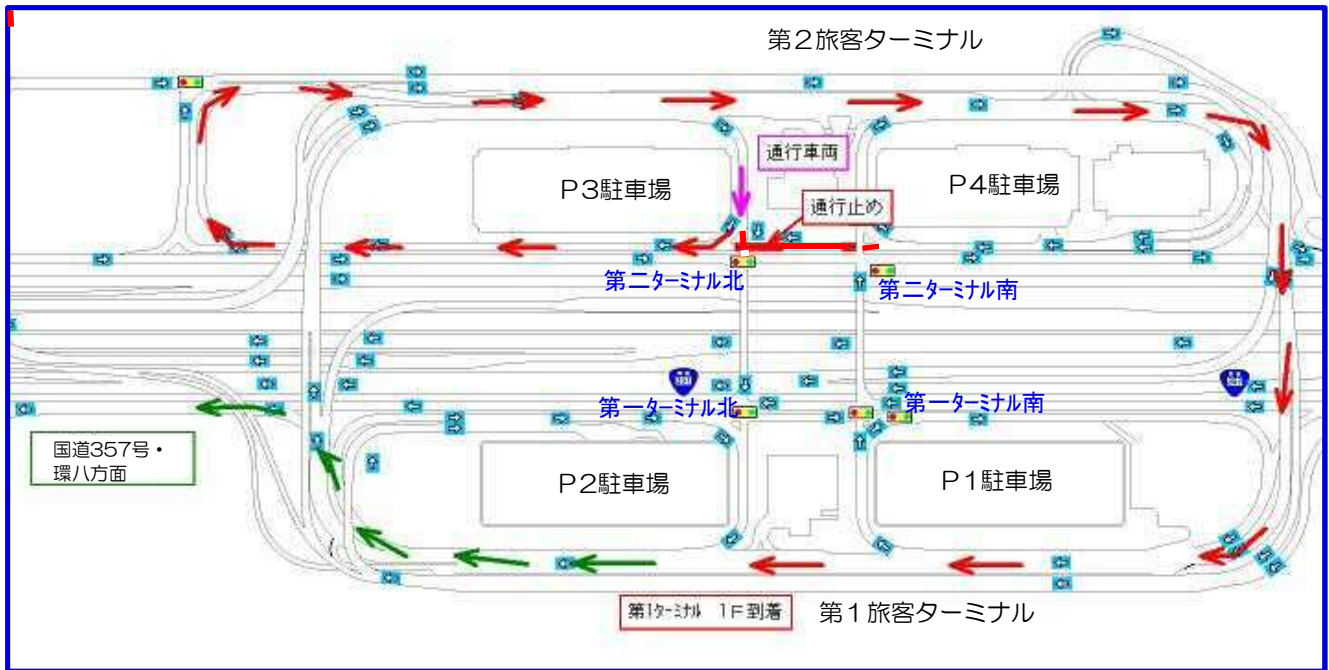


【通行止め迂回路図1】



- 凡例：
- ← 通行車両迂回路（第2ターミナル出発）
  - ← 通行車両迂回路（第2ターミナル到着）

【通行止め迂回路図2】



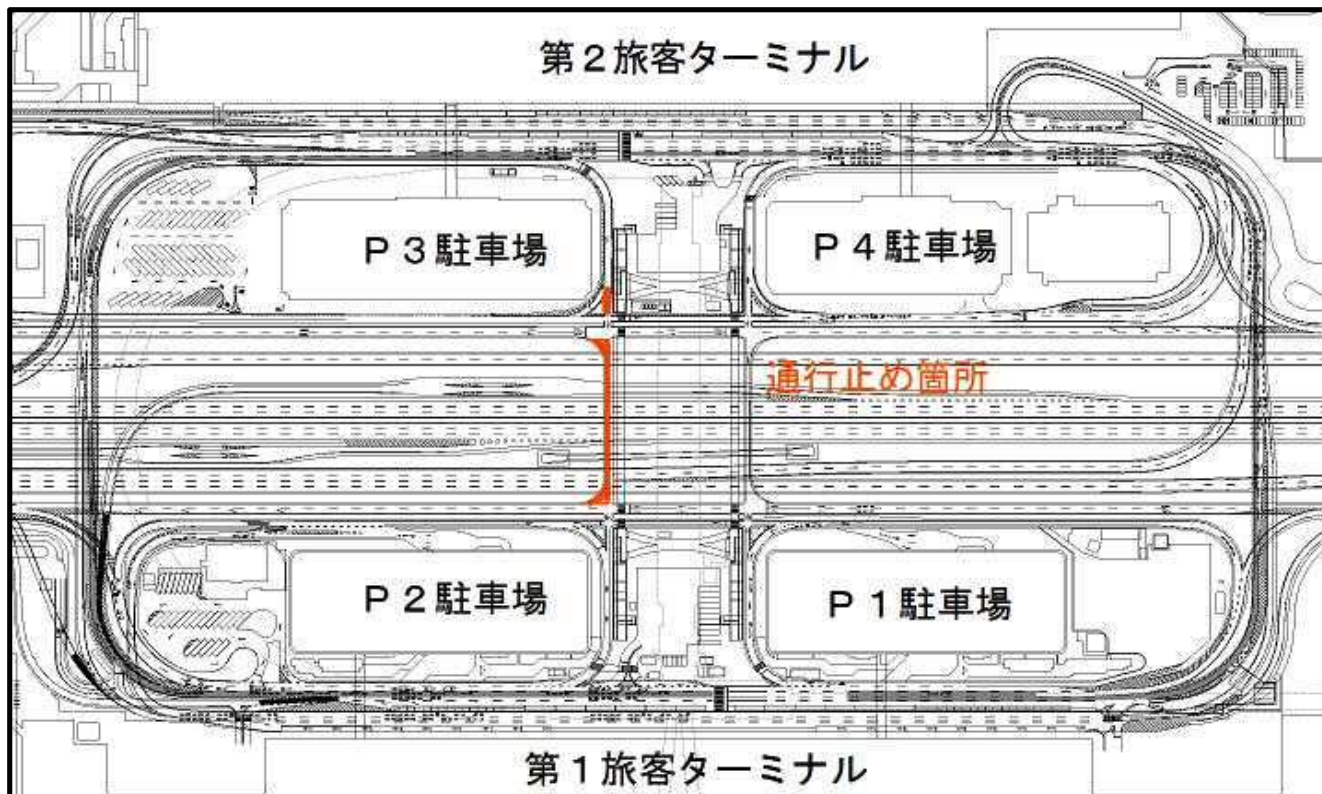
- 凡例：
- ← 通行車両迂回路（第1ターミナル到着）
  - ← 通行車両迂回路（国道357号・環八方面）

①9) 中央南北ホロースラブ橋4

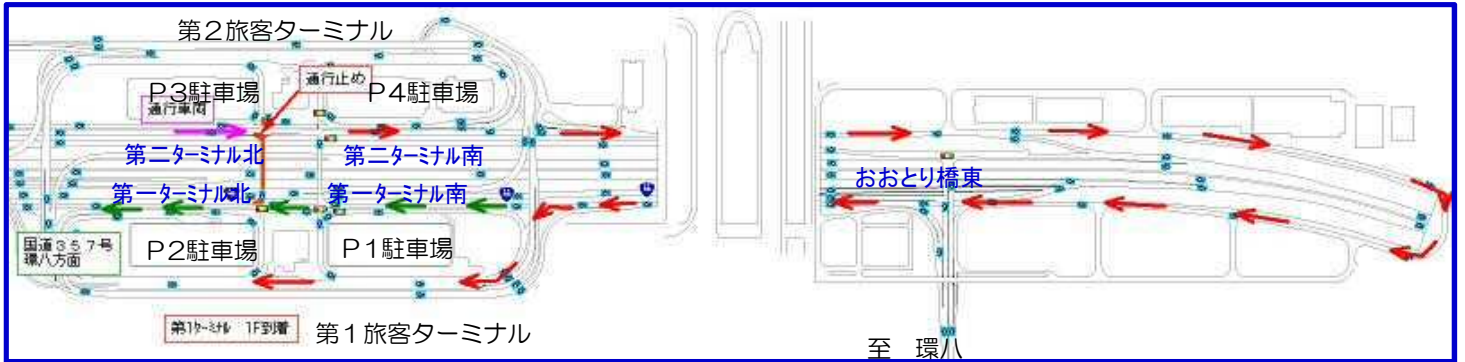
規制期間：令和2年3月中旬 ～令和2年3月下旬

※夜間通行止（21：00～翌6：00）  
（状況により、時間帯の変更の可能性があります。）  
工事の進捗に伴い、日程が変更になる場合があります。

【通行止め箇所】

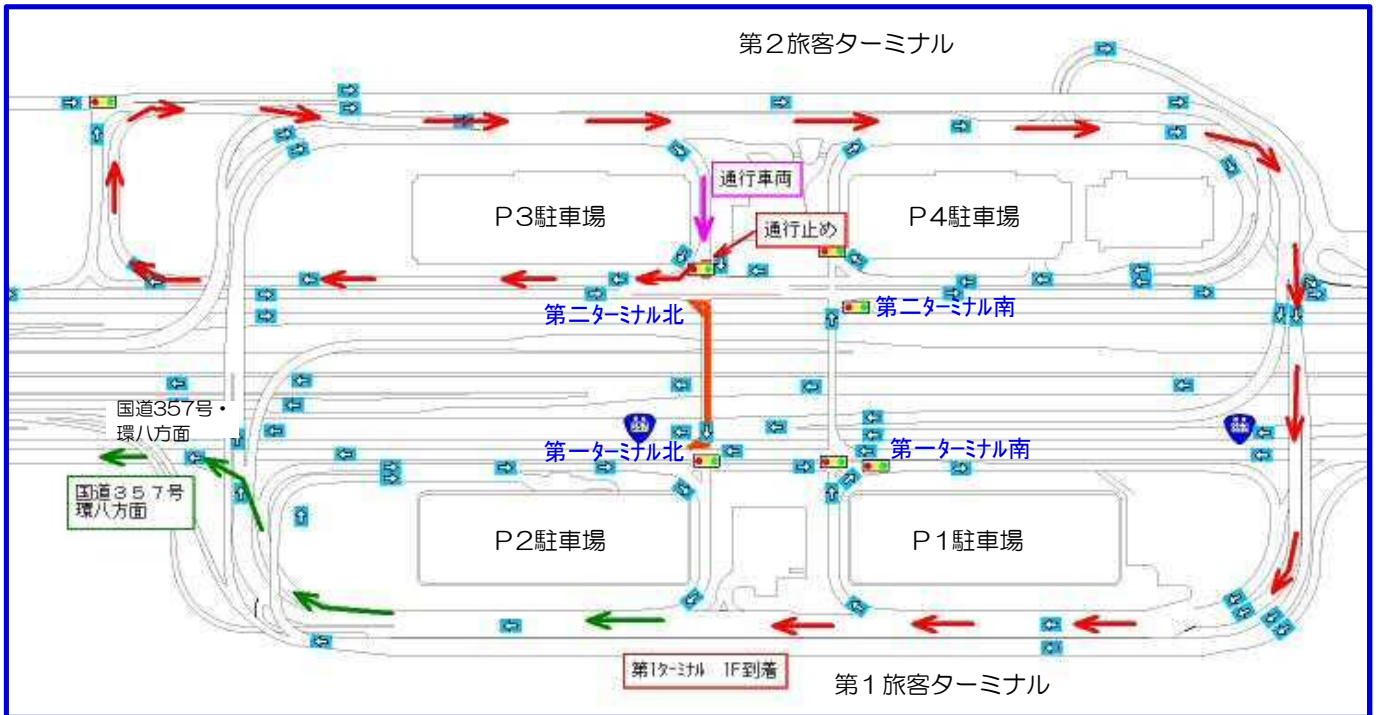


【通行止め迂回路図1】



- 凡例：
- ← 通行車両迂回路（第1ターミナル到着）
  - ← 通行車両迂回路（国道357号・環八方面）

【通行止め迂回路図2】



- 凡例：
- ← 通行車両迂回路（第1ターミナル到着）
  - ← 通行車両迂回路（国道357号・環八方面）

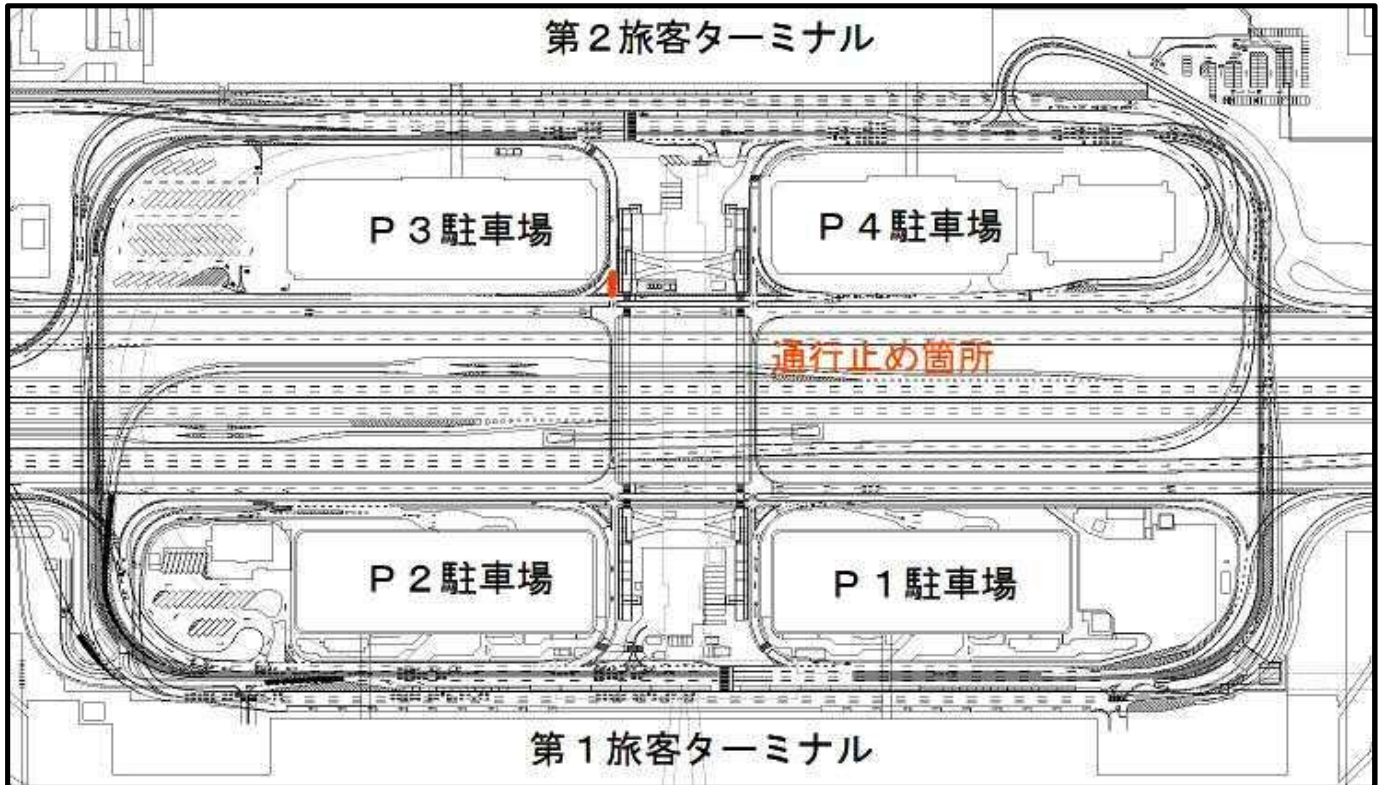


①9) 中央南北ホロースラブ橋5

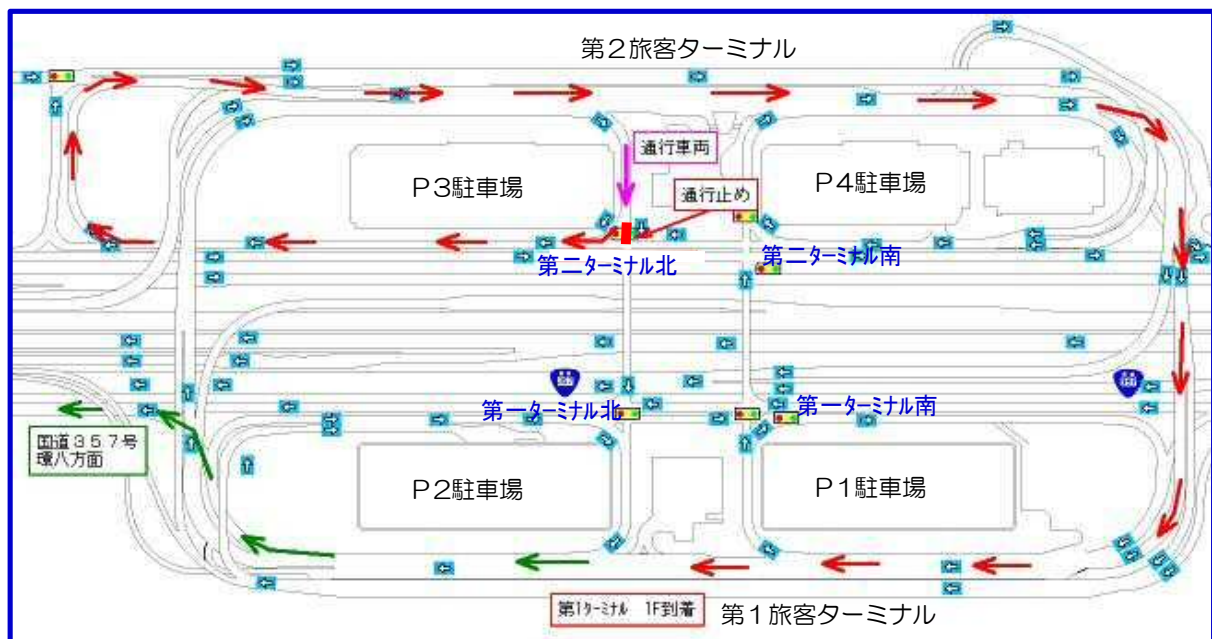
規制期間：令和2年3月中旬 ～令和2年3月下旬

※夜間通行止（21：00～翌6：00）  
 （状況により、時間帯の変更の可能性があります。）  
 工事の進捗に伴い、日程が変更になる場合があります。

【通行止め箇所】



【通行止め迂回路図】



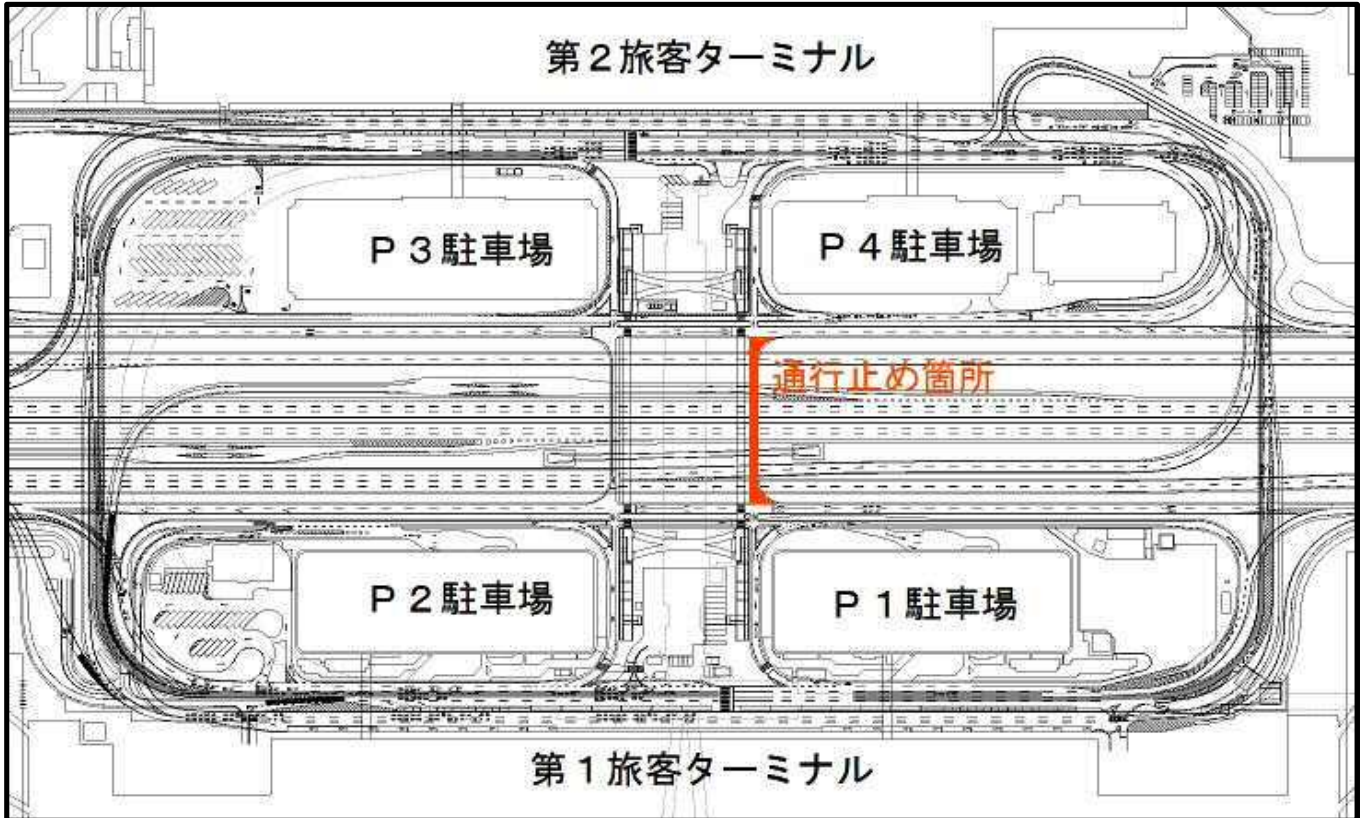
凡例：	←	通行車両迂回路（第1ターミナル到着）
	←	通行車両迂回路（国道357号・環八方面）

①9) 中央南北ホロースラブ橋6

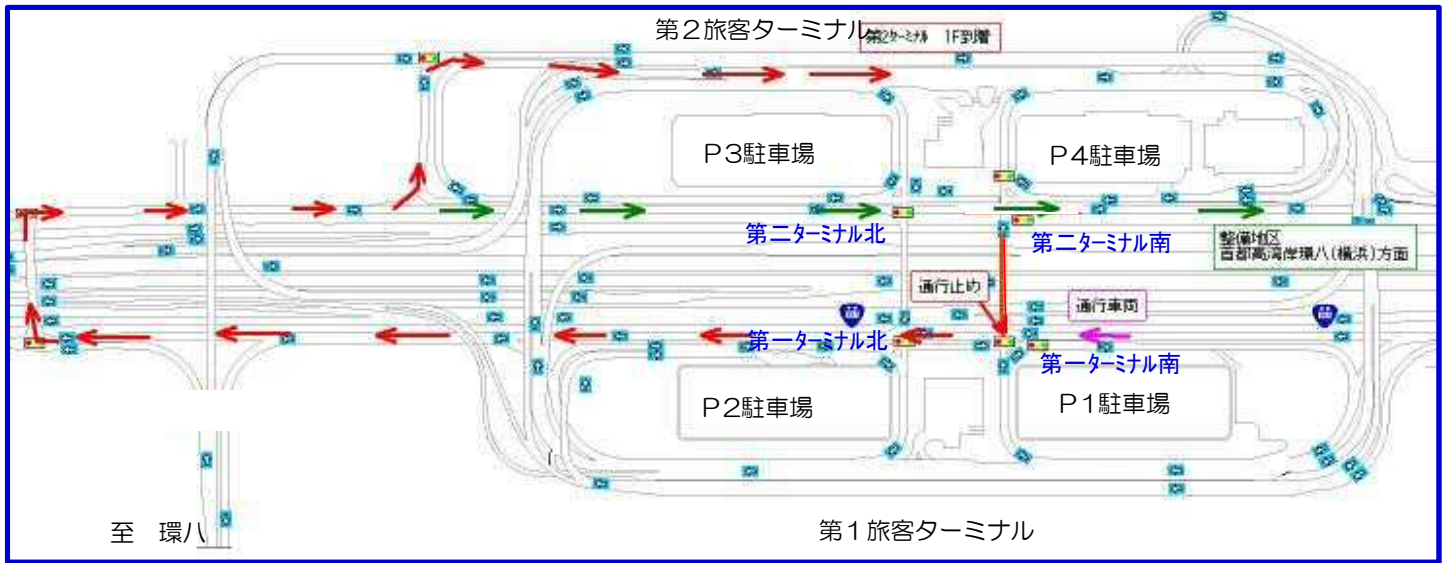
規制期間：令和2年3月中旬 ～令和2年3月下旬

※夜間通行止（21：00～翌6：00）  
（状況により、時間帯の変更の可能性があります。）  
工事の進捗に伴い、日程が変更になる場合があります。

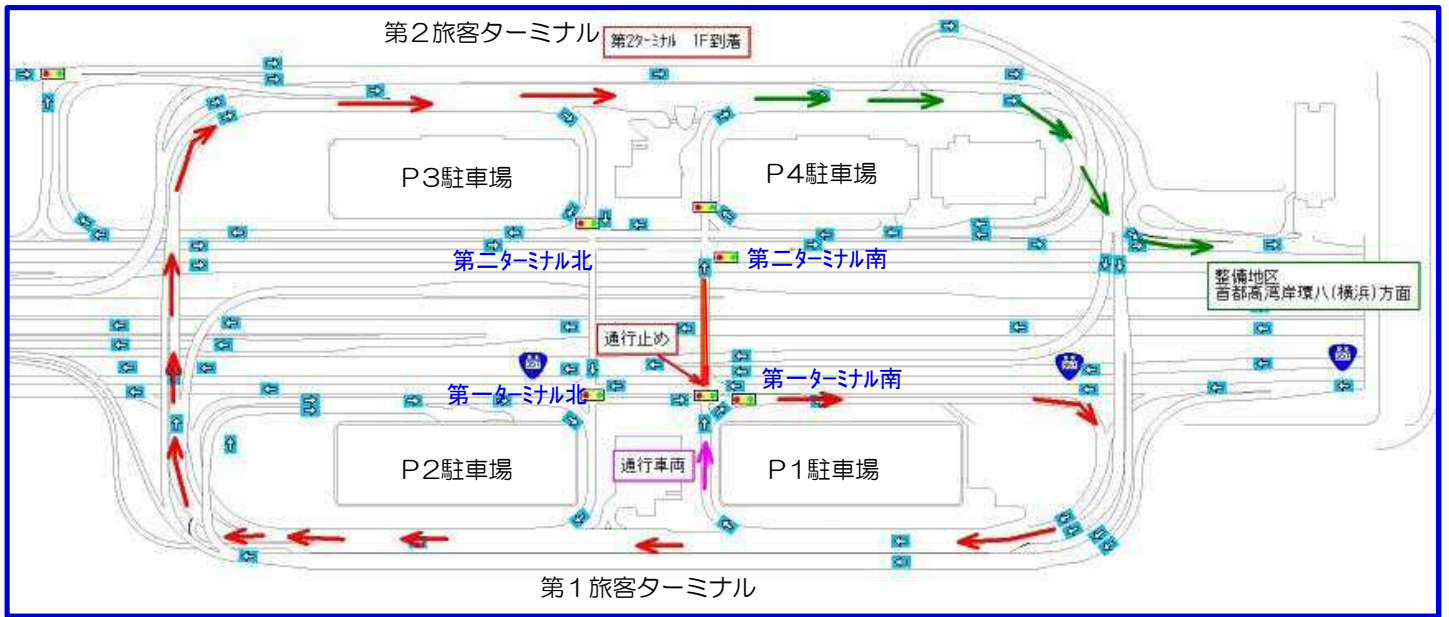
【通行止め箇所】



【通行止め迂回路図】



- 凡例：
- ← 通行車両迂回路（第2ターミナル到着）
  - ← 通行車両迂回路（整備地区・首都高湾岸環八方面）



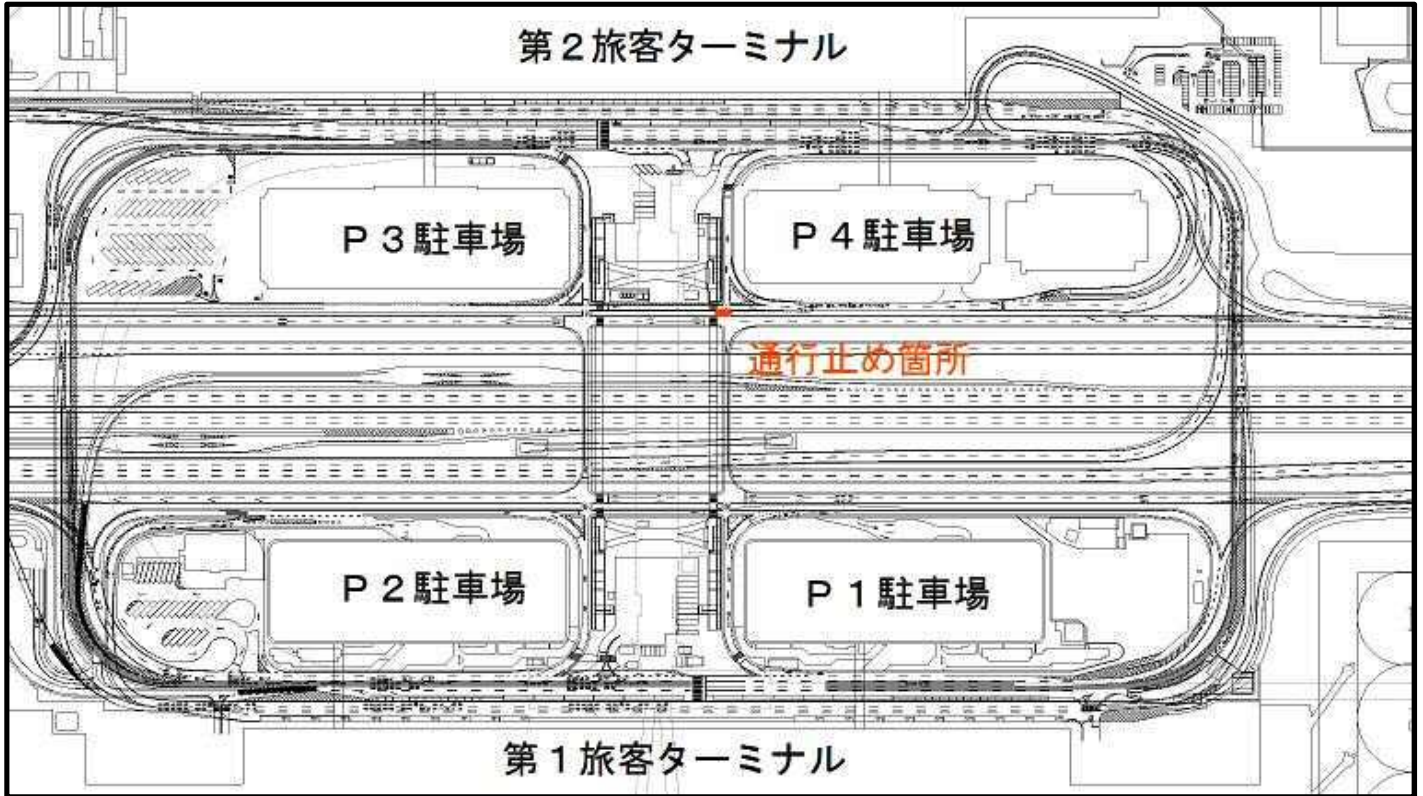
- 凡例：
- ← 通行車両迂回路（第2ターミナル到着）
  - ← 通行車両迂回路（整備地区・首都高湾岸環八方面）

①9) 中央南北ホー斯拉ブ橋7

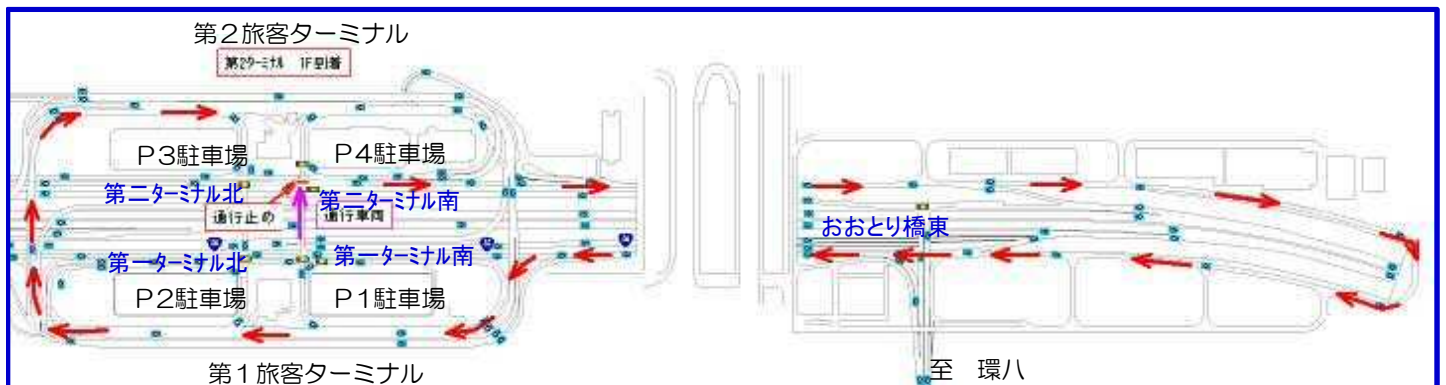
規制期間：令和2年3月中旬 ～令和2年3月下旬

※夜間通行止（21：00～翌6：00）  
（状況により、時間帯の変更の可能性があります。）  
工事の進捗に伴い、日程が変更になる場合があります。

【通行止め箇所】



【通行止め迂回路図】



凡例： ← 通行車両迂回路（第2ターミナル到着）

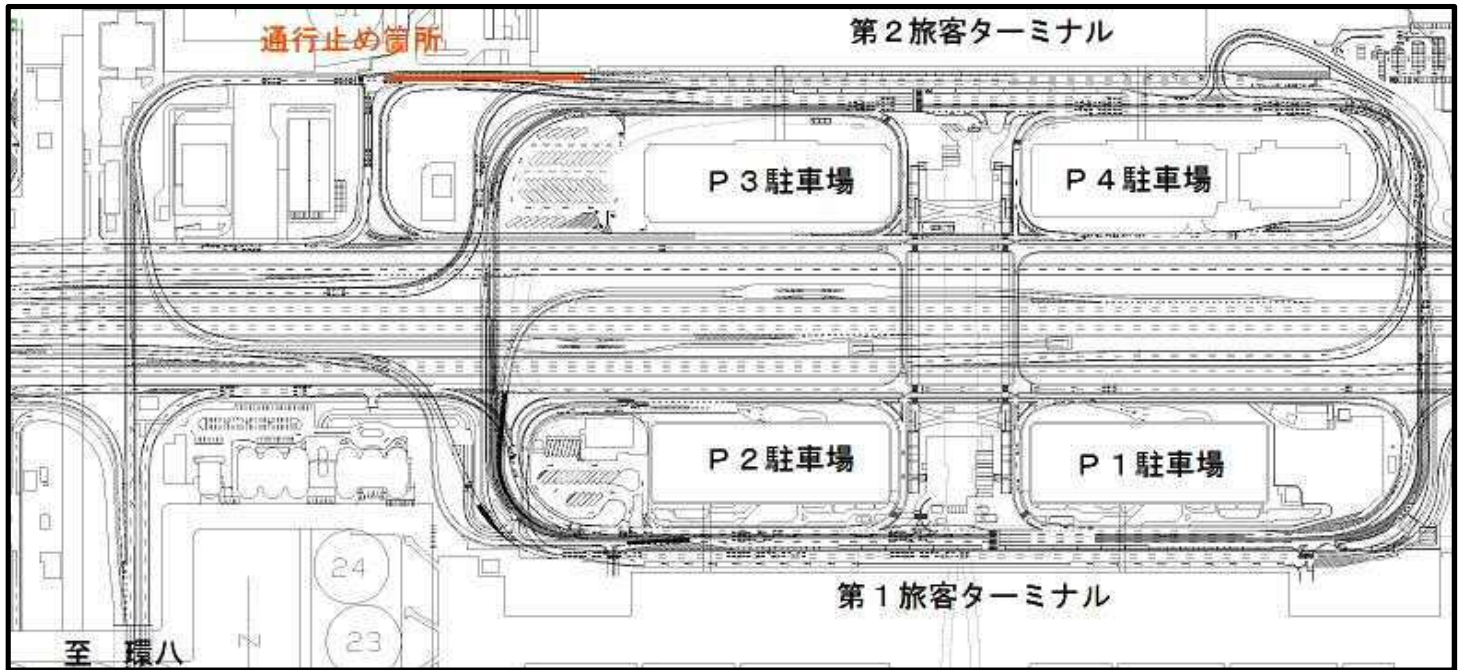
② 第二ターミナル出発連絡橋

規制期間：令和2年1月初旬 ～令和2年1月中旬

※夜間通行止（24：00～翌4：30）  
工事の進捗に伴い、日程が変更になる場合があります。

※迂回路はありません。

【通行止め箇所】



【拡大図】

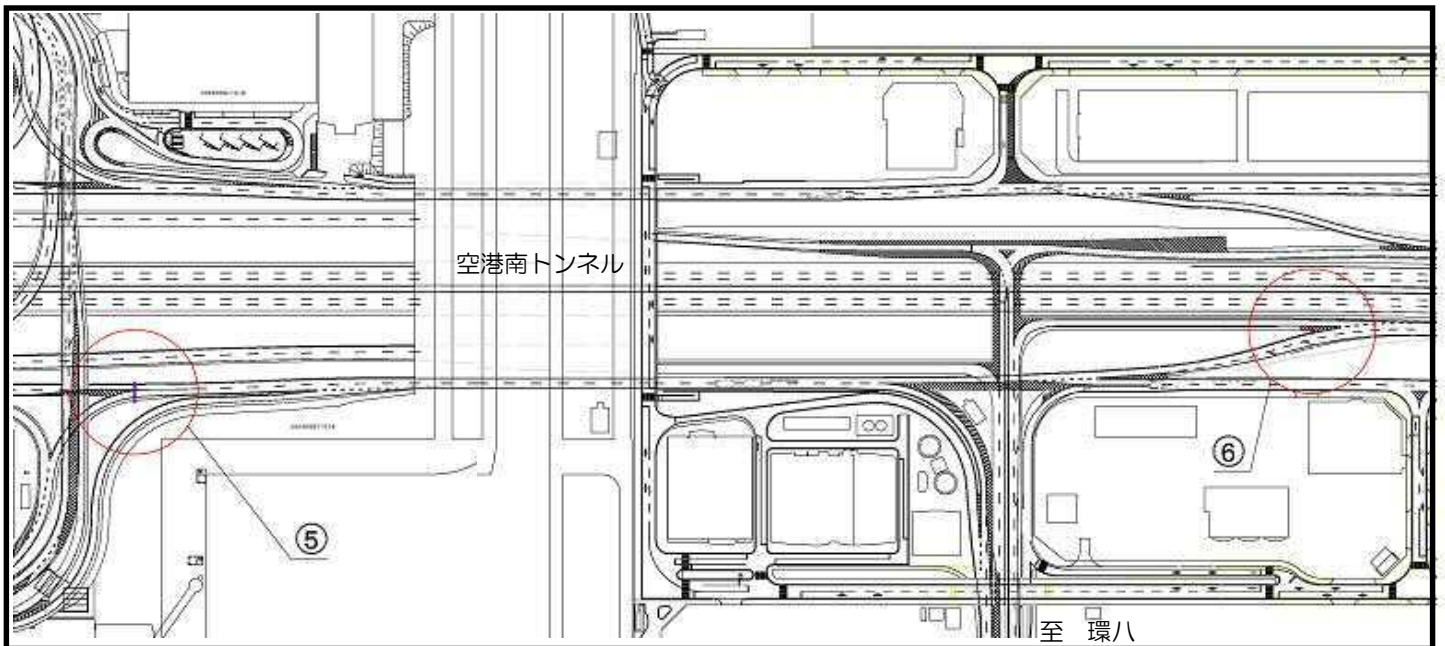
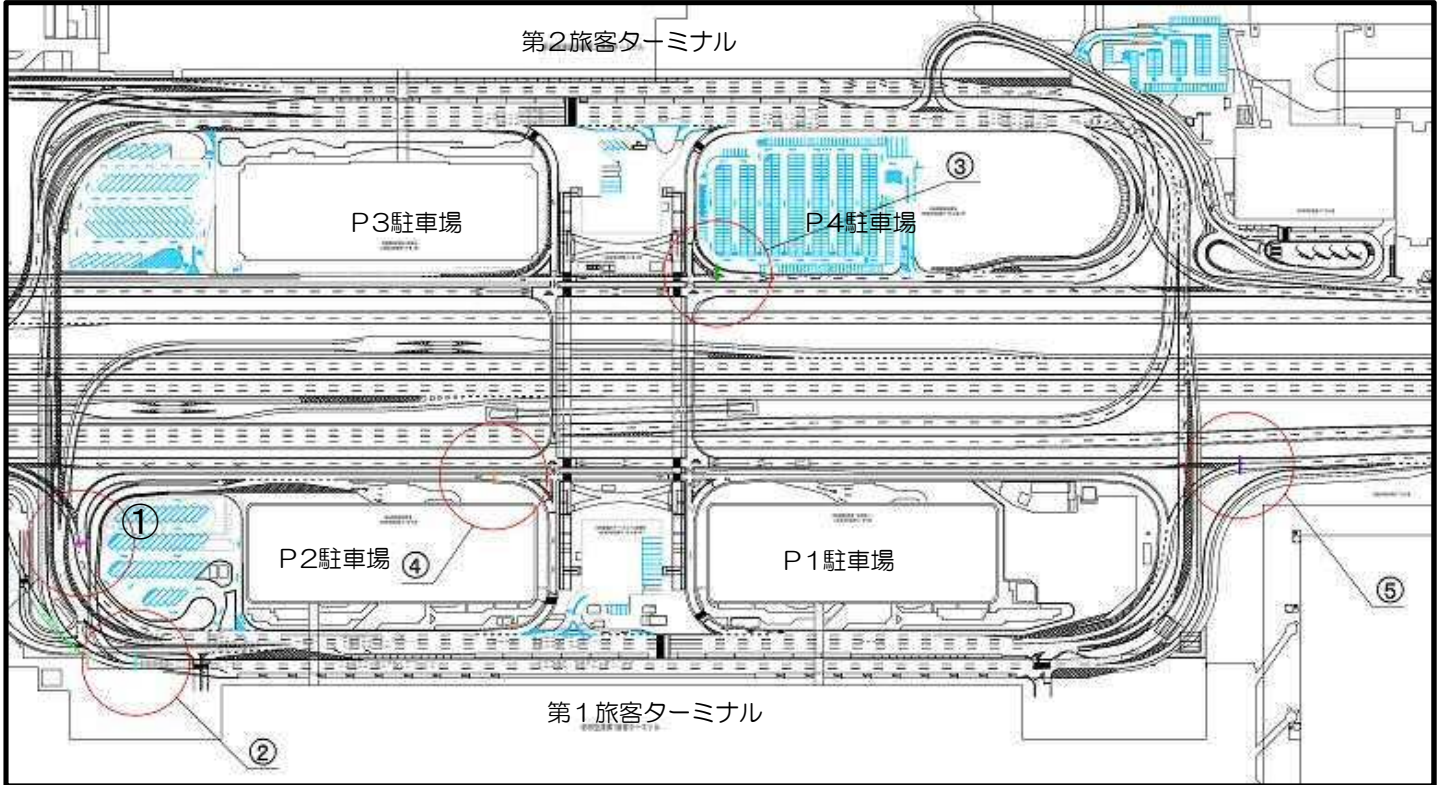


③標識工事に伴う車両通行止による施工箇所

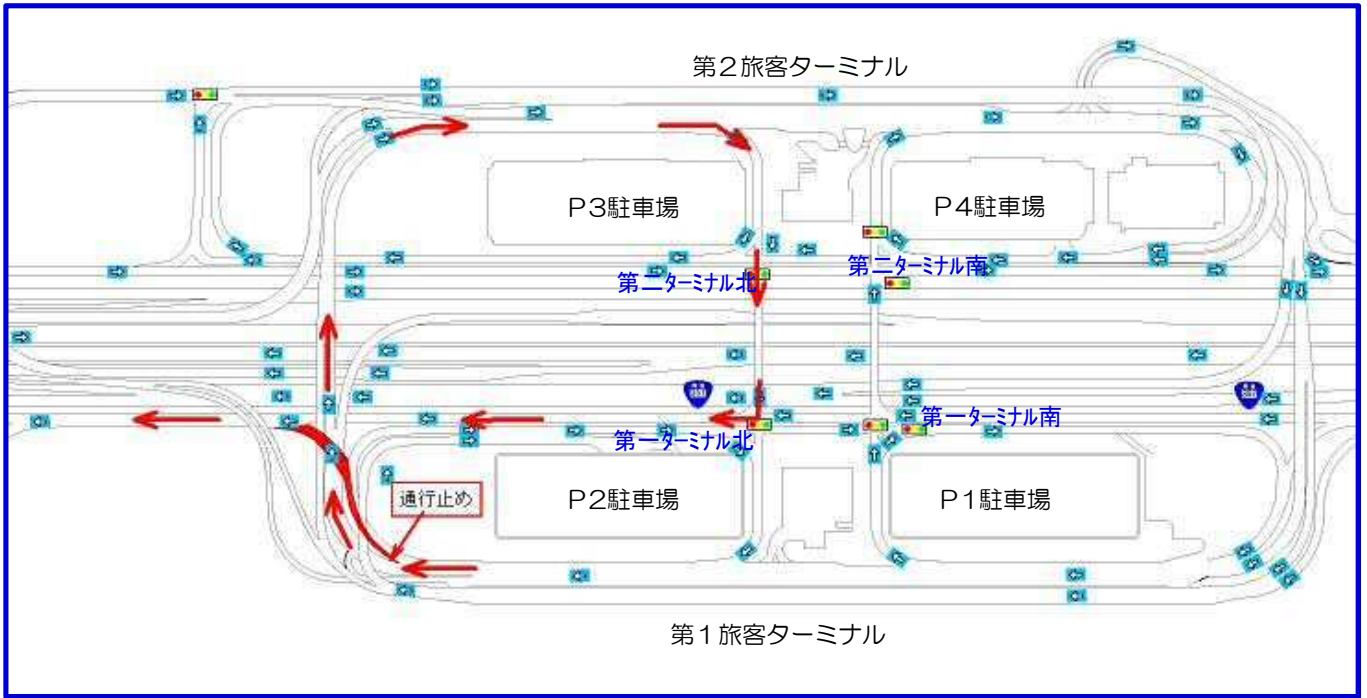
規制期間：令和2年2月初旬～令和3年初旬

※夜間通行止（21：00～翌6：00）  
（状況により、時間帯の変更の可能性があります。）  
工事の進捗に伴い、日程が変更になる場合があります。  
①～⑥の同時規制で通行止めは行いません。

【通行止め箇所①～⑥】

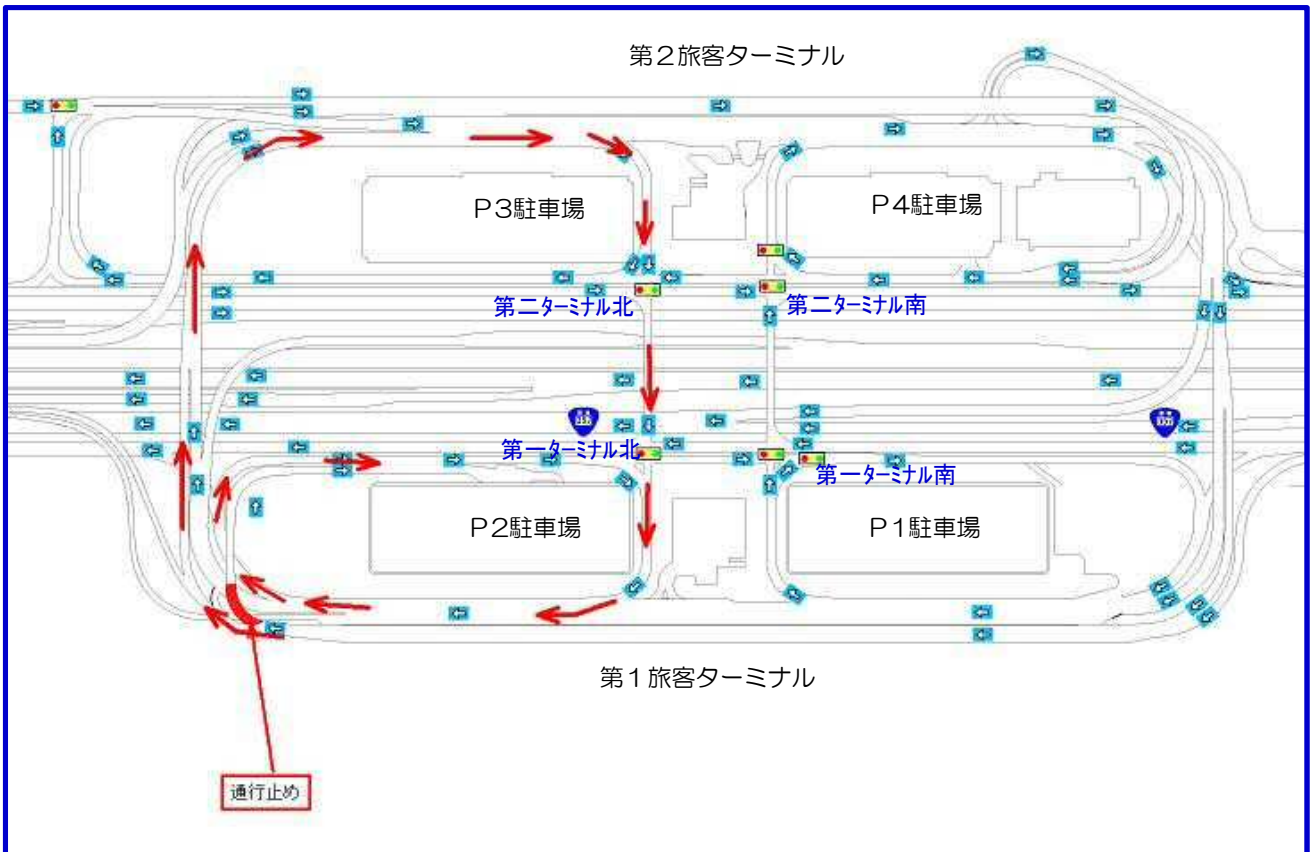


【通行止め迂回路図①】



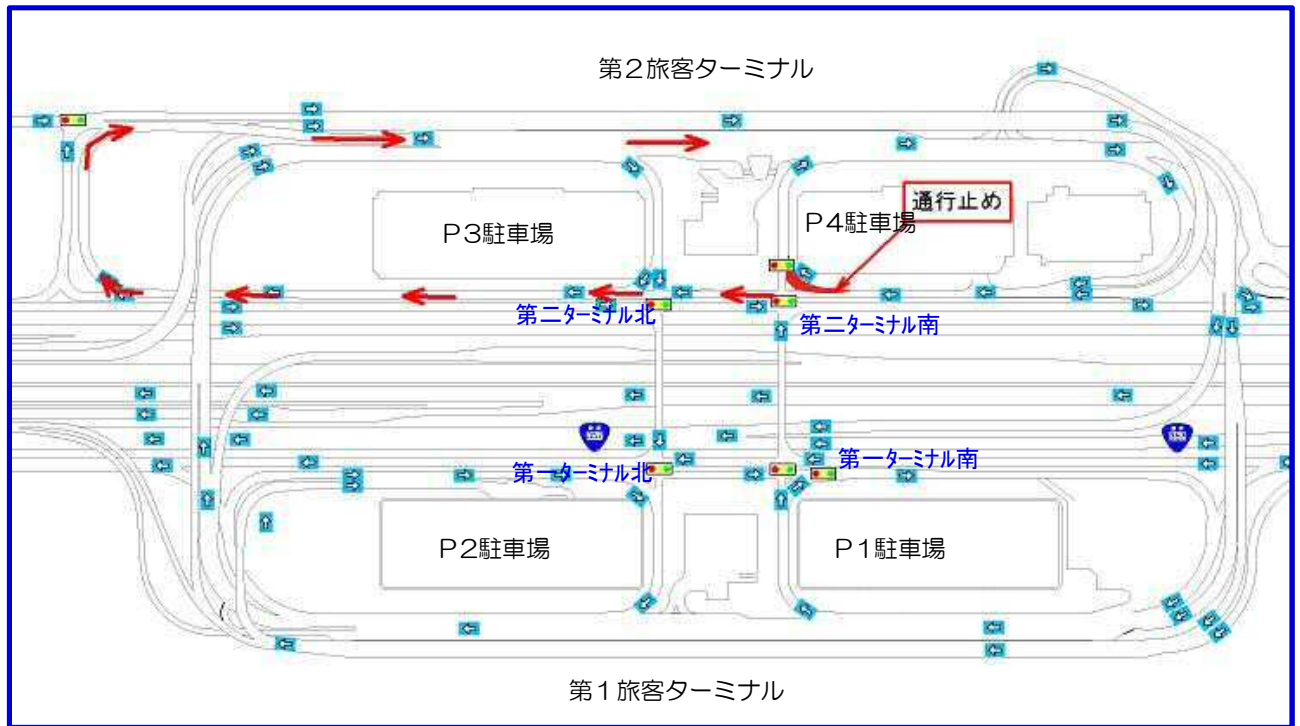
凡例： ← 通行車両迂回路

【通行止め迂回路図②】



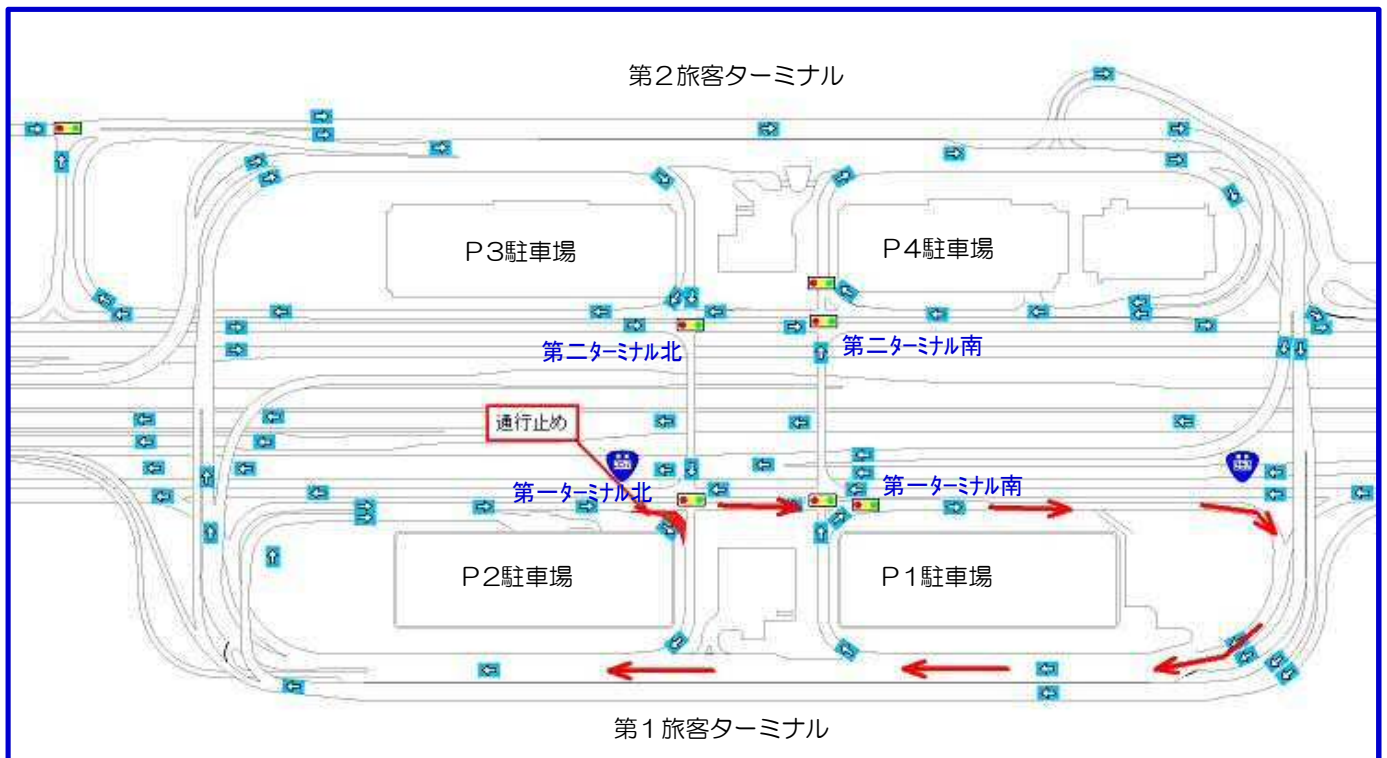
凡例： ← 通行車両迂回路

【通行止め迂回路図③】



凡例： ← 通行車両迂回路

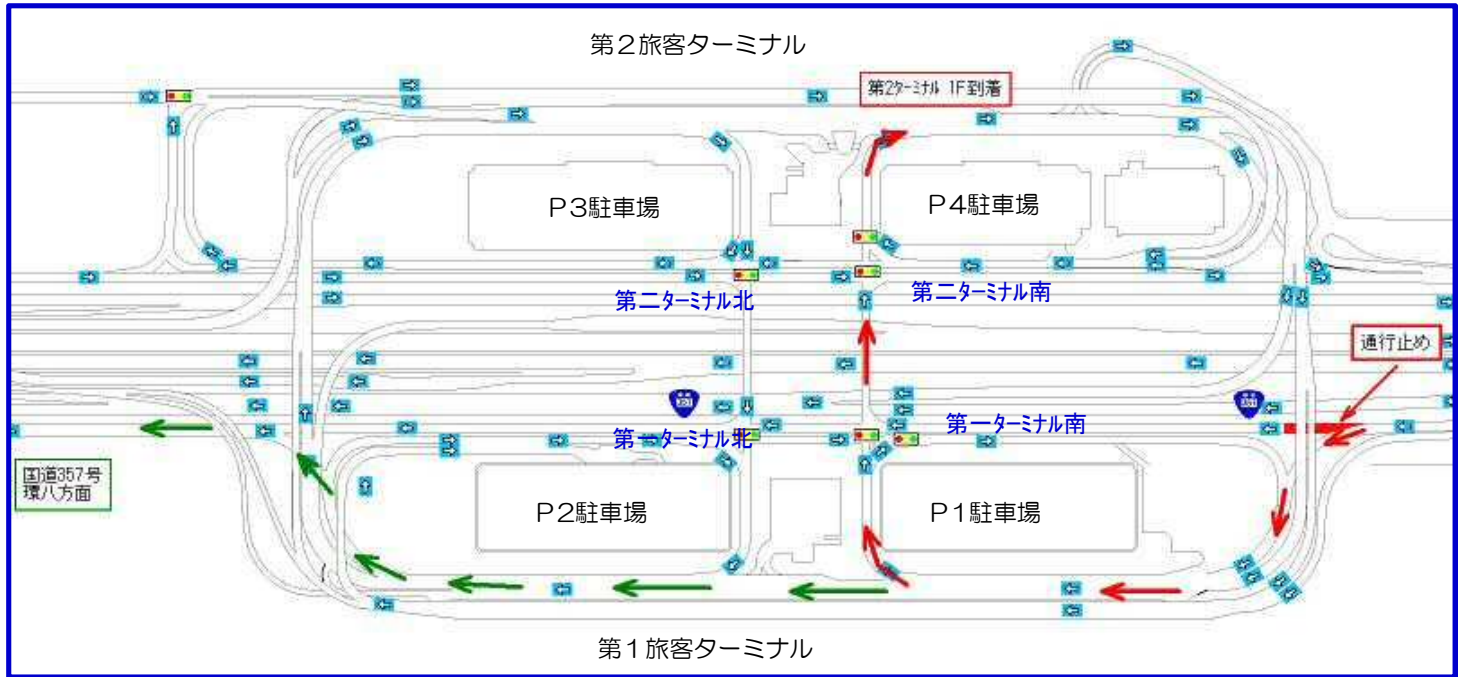
【通行止め迂回路図④】



凡例： ← 通行車両迂回路

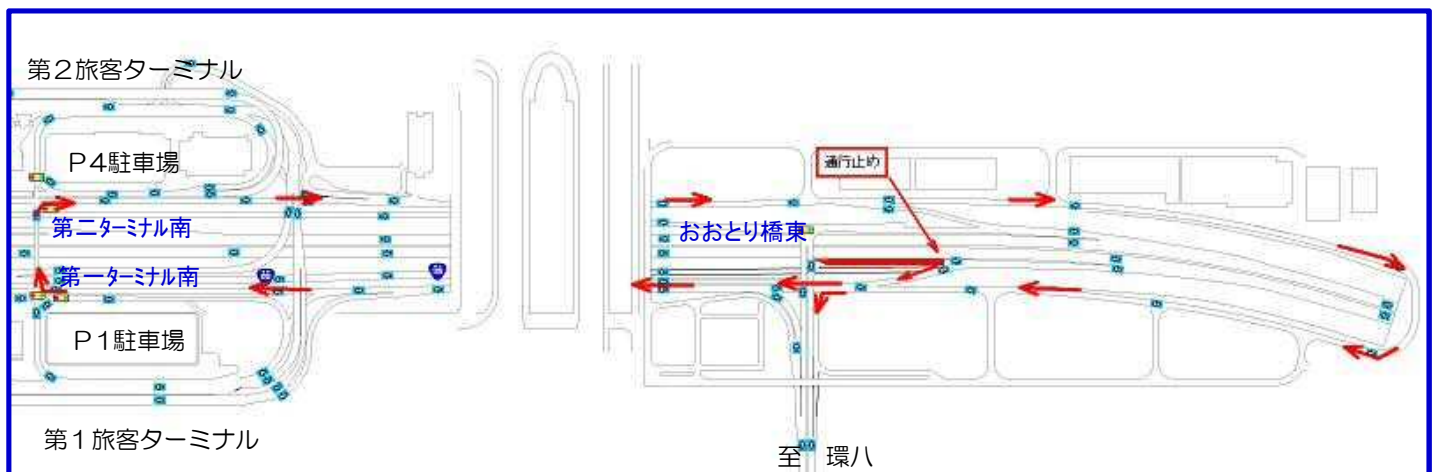


【通行止め迂回路図⑤】



- 凡例：
- ← 通行車両迂回路（第2ターミナル到着）
  - ← 通行車両迂回路（国道357号・環八方面）

【通行止め迂回路図⑥】



- 凡例：
- ← 通行車両迂回路